ส่วนที่ 1

สภาพทั่วไปและข้อมูลพื้นฐาน

1.ด้านกายภาพ

ความเป็นมาตำบลวังทับไทร

ตำบลวังทับไทร เดิมเป็นป่าดงดิบมีแต่ต้นไม้ใหญ่ มีสัตว์ดุร้ายมากมาย ทั้ง เสือ ช้าง เป็นต้น เนื่องจากพื้นที่มีสภาพเป็นป่าดงดิบ มีไข้ป่าชุกชุม จึงไม่มีคนมาอาศัยอยู่อย่างถาวร เนื่องจากพื้นที่มีสภาพเป็นป่าดงดิบ มีไข้ป่าชุกชุม จึงไม่มีคนมาอาศัยอยู่อย่างถาวร ป่าแห่งนี้มีของป่ามากมาย เช่น หวาย ปอ น้ำมันยาง นอกจากนี้ยังมีปลาชุกชุม มีปลาหลายชนิด เช่น ปลากด ปลาช่อน ปลาเนื้ออ่อน ในช่วงที่น้ำลด ประมาณ เดือน 11-12 ก็จะมีคนถิ่นอื่นมากหน้าหลายตาเข้ามาทำมาหากินมากมาย

มีเรื่องเล่าต่อกันมาว่า คนหล่มสัก ด่านซ้าย ได้มาตั้งทับ คือ (สร้างกระท่อมหรือสิ่งปลูกสร้างที่ทำเพื่ออาศัยอยู่ชั่วคราว) เพื่อสานไซดักปลาในป่าดงดิบแห่งนี้ ตั้งแต่ยังเป็นป่าทึบ โดยเฉพาะช่วงน้ำลดเดือน 11-12 เมื่อได้ปลามากพอแล้วประจวบกับน้ำในคลองแห้งก็จะย้ายออกไป คนถิ่นอื่นๆก็เริ่มเข้ามาหาของป่า หาหวาย หาปอ หาน้ำมันยาง เพื่อเอาไปขาย ให้พ่อค้าคนถิ่นที่เข้ามาไม่รู้จักที่ที่จะหาของป่าก็จะเที่ยวถามต่อๆกันว่าจะไปหาของป่าได้ที่ไหน คนที่เคยเข้าไปหามาแล้วก็บอกกล่าวว่า ไปหาที่ทับไซ พอถึงช่วงเดือน 6 คนที่เข้าไปหาของป่าก็จะพากันกลับไป เพราะไข้ป่าชุกชุมในช่วงหน้าฝนจากการพูดกันต่อๆมาจนติดปากว่า ทับไซ

ต่อมาจึงกลายเป็นชื่อที่ชาวบ้านเรียกกันจนติดปากว่า “บ้านวังทับไซ” และได้เขียนชื่อเพี้ยนไปใหม่เป็น “บ้านวังทับไทร”

ปัจจุบันตำบลวังทับไทร ตั้งอยู่ในเขตอำเภอสากเหล็ก จังหวัดพิจิตร อยู่ด้านทิศตะวันออกของจังหวัดพิจิตร ติดกับอำเภอเนินมะปราง จังหวัดพิษณุโลก มีเนื้อที่ทั้งหมด 34.42 ตารางกิโลเมตร หรือประมาณ 21,512 ไร่ สภาพพื้นที่ส่วนใหญ่เป็นที่ราบค่อนข้างสูงกว่าพื้นที่ทั่วไป ลักษณะดินเป็นแนวลูกรังปนทรายเหมาะสมกับการทำสวนไม้ผล และมีพื้นที่บางส่วนเป็นที่ลุ่มเหมาะสมกับการทำนาข้าว มีคลองที่สำคัญดังนี้ คลองสากเหล็ก – บ้านมุง ,คลองอีวง , คลองรำมณี , คลองห้วยแขมปอก , คลองวังทับไทร

ตำบลวังทับไทร ตั้งอยู่ในเขตอำเภอสากเหล็ก จังหวัดพิจิตร อยู่ด้านทิศตะวันออกของจังหวัดพิจิตร ติดกับอำเภอเนินมะปราง จังหวัดพิษณุโลก มีเนื้อที่ทั้งหมด 34.42 ตารางกิโลเมตร หรือประมาณ 21,512 ไร่ สภาพพื้นที่ส่วนใหญ่เป็นที่ราบค่อนข้างสูงกว่าพื้นที่ทั่วไป ลักษณะดินเป็นแนวลูกรังปนทรายเหมาะสมกับการทำสวนไม้ผล และมีพื้นที่บางส่วนเป็นที่ลุ่มเหมาะสมกับการทำนาข้าว มีคลองที่สำคัญดังนี้ คลองสากเหล็ก – บ้านมุง ,คลองอีวง , คลองรำมณี , คลองห้วยแขมปอก , คลองวังทับไทร

1.1 ที่ตั้ง เนื้อที่

องค์การบริหารส่วนตำบลวังทับไทร ตั้งอยู่ที่หมู่ที่ 1 บ้านวังทับไทร อำเภอสากเหล็ก จังหวัดพิจิตร ยกฐานะจากสภาตำบลขึ้นเป็นองค์การบริหารส่วนตำบล เมื่อวันที่ 14 ธันวาคม 2542 ตามประกาศกระทรวงมหาดไทย เป็น อบต.ขนาดกลาง

ตำบลวังทับไทรมีเนื้อที่ทั้งหมด 21,512 ไร่ หรือประมาณ 34.42 ตารางกิโลเมตร

ทิศเหนือ จดตำบลวังทับไทร

ทิศใต้ จดตำบลหนองปลาไหล อำเภอวังทรายพูน

ทิศตะวันออก จด ตำบลบ้านน้อย ,ตำบลไทรย้อย อ.เนินมะปราง จ.พิษณุโลก

ทิศตะวันตก จดตำบลสากเหล็ก

จากตำบลวังทับไทรไปในเมืองพิจิตร ไปทางทิศตะวันตกระยะทาง 32 กิโลเมตร

จากตำบลวังทับไทรไปที่ว่าการอำเภอสากเหล็ก ไปทางทิศเหนือ ระยะทาง 13 กิโลเมตร

1.2 ลักษณะภูมิประเทศ

สภาพพื้นที่ส่วนใหญ่เป็นพื้นที่ราบค่อนข้างสูงกว่าพื้นที่ทั่วไป มีทั้งที่ราบลุ่มและที่ดอน สามารถประกอบอาชีพทำสวนและทำนาได้

1.3 ลักษณะภูมิอากาศ

ภูมิอากาศของตำบลวังทับไทร เป็นแบบมรสุมเมืองร้อน โดยได้รับอิทธิพลของมรสุมตะวันตกเฉียงใต้ และลมมรสุมตะวันออกเฉียงเหนือ ทำให้ฝนตกเกือบตลอดทั้งปี มีฤดูกาล 3 ฤดูกาล คือ

- ฤดูร้อน เริ่มประมาณเดือนมกราคม ถึงเดือนเมษายน เป็นช่วงที่ได้รับอิทธิพลของลมมรสุมตะวันออกเฉียงเหนือซึ่งพัดผ่านอ่าวไทยเข้าสู่ชายฝั่งตะวันออก ทำให้ชายฝั่งตะวันตกมีฝนตกน้อย
- ฤดูฝน เริ่มประมาณเดือนพฤษภาคม ถึงเดือนธันวาคม โดยช่วงนี้ชายฝั่งตะวันตกของภาคใต้จะได้รับอิทธิพลของลมมรสุมตะวันตกเฉียงใต้ซึ่งพัดผ่านมหาสมุทรอินเดียเข้าสู่ภาคใต้ เนื่องจากเป็นลมที่พัดผ่านทะเลมาตลอดเป็นมวลอากาศที่มีความชื้นสูง ทำให้ฝนตกชุกทั่วทั้งจังหวัด
- ฤดูร้อน เริ่มตั้งแต่กลางเดือนกุมภาพันธุ์ถึงกลางเดือนพฤษภาคม เป็นช่วงที่มีลมจากทิศใต้และตะวันออกเฉียงใต้พัดปกคลุมให้มีอากาศร้อน

1.4 ลักษณะของดิน

ลักษณะดิน เป็นดินลูกรังปนทราย เหมาะสมกับการทำสวนไม้ผล และมีพื้นที่บางส่วนเป็นที่ลุ่มเหมาะสมกับการทำนาข้าว พืชเศรษฐกิจของตำบลวังทับไทร ได้แก่ สวนมะม่วง , มะปรางและการทำนาเป็นส่วนใหญ่

1.5 ลักษณะของแหล่งน้ำ

ข้อมูลด้านแหล่งน้ำทางการเกษตร

คลอง

1. คลองทับไทร หมู่ที่ 1 – หมู่ที่ 7
2. คลองรำมณี หมู่ที่ 1
3. คลองอีวง หมู่ที่ 2 – หมู่ที่ 4
4. คลองห้วยแขมปอก หมู่ที่ 5 – หมู่ที่ 2 –หมู่ที่ 3 – หมู่ที่ 6
5. คลองสากเหล็ก – บ้านมุง หมู่ที่ 5
6. คลองส่งน้ำเรียบถนนดงเย็น – ตลุกหิน หมู่ที่ 6
7. คลองห้วยแขมปอก หมู่ที่ 6 –คลองทับไทร หมู่ที่ 7

ที่กักเก็บน้ำ ฝ. 33 / ฝ. 99 / คสล. 50 / ถังฉาบปูน ปริมาณงานรวม **8** แห่ง

1. ม. 1 ฝ. 33 บ้านวังทับไทร จำนวน 2 แห่ง
2. ม. 2 ฝ. 33 บ้านคลองอีวง จำนวน 1 แห่ง
3. ม. 3 ฝ. 33 บ้านหนองสองห้อง จำนวน 1 แห่ง
4. ม. 4 ฝ. 33 บ้านหนองคล้า จำนวน 1 แห่ง
5. ม. 5 ฝ. 33 บ้านหนองสองห้องเหนือ จำนวน 1 แห่ง
6. ม. 6 ฝ. 33 บ้านตลุกหิน จำนวน 1 แห่ง
7. ม. 7 ฝ. 33 บ้านวังปราง จำนวน 1 แห่ง
8. ม. 2 ฝ. 99 บ้านคลองอีวง จำนวน 1 แห่ง
9. ม. 1 ค.ส.ล. 50 บ้านเขาดิน จำนวน 1 แห่ง

สระน้ำ / อ่างเก็บน้ำ ปริมาณงานรวม **6** แห่ง

1. หมู่ที่ 1 สระหนองคล้า บ้านวังทับไทร
2. หมู่ที่ 1 สระน้ำเขาดิน บ้านเขาดิน
3. หมู่ที่ 1 สระน้ำบริเวณสวน ผญ.สุนทร บ้านเขาดิน
4. หมู่ที่ 1 อ่างเก็บน้ำริมคลองลำมณี บ้านวังทับไทร
5. หมู่ที่ 3,5 อ่างเก็บน้ำทุ่งนาหว่าน บ้านหนองสองห้อง
6. หมู่ที่ 6 สระน้ำวัดพระธาตุตลุกหิน บ้านตลุกหิน
7. หมู่ที่ 3 อ่างเก็บน้ำทุ่งนาหว่านที่ 2 บ้านหนองสองห้อง

1.6 ลักษณะของไม้/ป่าไม้ ตำบลวังทับไทร มีสวนป่าเขาดินเฉลิมพระเกียรติ 86 ไร่ ตั้งอยู่ที่ หมู่ที่ 1 บ้านวังทับไทร พื้นที่ตำบลวังทับไทร เป็นพื้นที่ทางการเกษตร ส่วนใหญ่เป็นพื้นที่ปลูกมะม่วงสายพันธุ์ต่างๆ เช่น มะม่วงพันธุ์น้ำดอกไม้สีทอง , มะม่วงพันธุ์น้ำดอกไม้เบอร์สี่ , มะม่วงพันธุ์เพชรบ้านลาด , มะม่วงพันธุ์ฟ้าลั่นเป็นส่วนใหญ่ , มะม่วงพันธุ์มหาชนก , มะม่วงพันธุ์จินหวง

2.ด้านการเมือง/การปกครอง

2.1 เขตการปกครอง

ชื่อหมู่บ้าน	ชื่อผู้ใหญ่บ้าน	เบอร์โทรศัพท์
หมู่ที่ 1 บ้านวังทับไทร	นายสุนทร กุญชร	089-2703903
หมู่ที่ 2 บ้านคลองอีวง	นายแดง ใจเที่ยง	090-6846983 , 087-8460443
หมู่ที่ 3 บ้านหนองสองห้อง	กำนันนายทรงพร โชคดี	081-6754887
หมู่ที่ 4 บ้านวังอ้อ	นายสมัย คำลือชา	085-6016029
หมู่ที่ 5 บ้านหนองสองห้องเหนือ	นายสนิท สังสี	082-1616416
หมู่ที่ 6 บ้านตลุกหิน	นายอินทโชติ เต่าแก้ว	082-1628415

หมู่ที่ 7 บ้านวังปราง	นายปณวัฒน์ ศรีมะเดื่อ	087-5732485

2.2 การเลือกตั้ง แบ่งเป็น 7 เขตการเลือกตั้ง

ชื่อหมู่บ้าน	สถานที่เลือกตั้ง
หมู่ที่ 1 บ้านวังทับไทร	ห้องประชุมอบต.วังทับไทร
หมู่ที่ 2 บ้านคลองอีวง	ศูนย์พัฒนาอาชีพหมู่ที่ 2
หมู่ที่ 3 บ้านหนองสองห้อง	ศูนย์พัฒนาอาชีพหมู่ที่ 3
หมู่ที่ 4 บ้านวังอ้อ	ศูนย์พัฒนาอาชีพหมู่ที่ 4
หมู่ที่ 5 บ้านหนองสองห้องเหนือ	ศูนย์พัฒนาอาชีพหมู่ที่ 5
หมู่ที่ 6 บ้านตลุกหิน	ศาลาการเปรียญวัดตลุกหิน
หมู่ที่ 7 บ้านวังปราง	ศูนย์พัฒนาอาชีพหมู่ที่ 7

3.ประชากร

3.1 ข้อมูลเกี่ยวกับจำนวนประชากร

หมู่ที่	ชื่อหมู่บ้าน	จำนวนราษฎร(คน)			จำนวนครัวเรือน	หมายเหตุ
		ชาย	หญิง	รวม		
1.	บ้านวังทับไทร	412	421	833	289	ข้อมูลเดือนสิงหาคม 2559 จากทะเบียนราษฎร์อำเภอสากเหล็ก จังหวัดพิจิตร
2.	บ้านคลองอีวง	106	116	222	73	
3.	บ้านหนองสองห้อง	292	280	572	166	
4.	บ้านวังอ้อ	149	161	310	112	
5.	บ้านหนองสองห้องเหนือ	129	140	269	90	
6.	บ้านตลุกหิน	246	262	508	189	
7.	บ้านวังปราง	142	152	294	107	
รวม		**1,476**	**1,532**	**3,008**	**1,026**	

3.2 ช่วงอายุและจำนวนประชากร

ชื่อหมู่บ้าน	ช่วงอายุ (ปี)	จำนวนราษฎร (คน)		
		ชาย	หญิง	รวม
หมู่ที่ 1 บ้านวังทับไทร	น้อยกว่า	5	1	6
หมู่ที่ 2 บ้านคลองอีวง		1	0	1
หมู่ที่ 3 บ้านหนองสองห้อง		5	1	6

หมู่ที่ 4 บ้านวังอ้อ	1	2	1	3
หมู่ที่ 5 บ้านหนองสองห้องเหนือ		3	1	4
หมู่ที่ 6 บ้านตลุกหิน		1	2	3
หมู่ที่ 7 บ้านวังปราง		0	0	0
รวม		**17**	**6**	**23**
หมู่ที่ 1 บ้านวังทับไทร	1	9	7	16
หมู่ที่ 2 บ้านคลองอีวง		0	0	0
หมู่ที่ 3 บ้านหนองสองห้อง		5	4	9
หมู่ที่ 4 บ้านวังอ้อ		1	1	2
หมู่ที่ 5 บ้านหนองสองห้องเหนือ		0	1	1
หมู่ที่ 6 บ้านตลุกหิน		0	4	4
หมู่ที่ 7 บ้านวังปราง		4	2	6
รวม		**19**	**19**	**22**
หมู่ที่ 1 บ้านวังทับไทร	2	7	1	8
หมู่ที่ 2 บ้านคลองอีวง		0	0	0
หมู่ที่ 3 บ้านหนองสองห้อง		2	4	6
หมู่ที่ 4 บ้านวังอ้อ		0	5	5
หมู่ที่ 5 บ้านหนองสองห้องเหนือ		4	0	4
หมู่ที่ 6 บ้านตลุกหิน		6	5	11
หมู่ที่ 7 บ้านวังปราง		0	2	2
รวม		**19**	**17**	**36**

3.2 ช่วงอายุและจำนวนประชากร

ชื่อหมู่บ้าน	**ช่วงอายุ**	**จำนวนราษฎร (คน)**		
		ชาย	**หญิง**	**รวม**
หมู่ที่ 1 บ้านวังทับไทร	3	7	6	13
หมู่ที่ 2 บ้านคลองอีวง		0	0	0
หมู่ที่ 3 บ้านหนองสองห้อง		4	2	6
หมู่ที่ 4 บ้านวังอ้อ		0	0	0
หมู่ที่ 5 บ้านหนองสองห้องเหนือ		0	1	1
หมู่ที่ 6 บ้านตลุกหิน		1	3	4
หมู่ที่ 7 บ้านวังปราง		1	0	1
รวม		**13**	**12**	**25**
หมู่ที่ 1 บ้านวังทับไทร		2	4	6
หมู่ที่ 2 บ้านคลองอีวง		1	1	2
หมู่ที่ 3 บ้านหนองสองห้อง		6	4	10

หมู่ที่ 4 บ้านวังอ้อ	**4**	1	3	4
หมู่ที่ 5 บ้านหนองสองห้องเหนือ		1	2	3
หมู่ที่ 6 บ้านตลุกหิน		4	6	10
หมู่ที่ 7 บ้านวังปราง		1	7	8
รวม		**16**	**27**	**43**
หมู่ที่ 1 บ้านวังทับไทร	**5**	2	3	5
หมู่ที่ 2 บ้านคลองอีวง		1	1	2
หมู่ที่ 3 บ้านหนองสองห้อง		6	5	11
หมู่ที่ 4 บ้านวังอ้อ		2	3	5
หมู่ที่ 5 บ้านหนองสองห้องเหนือ		3	0	3
หมู่ที่ 6 บ้านตลุกหิน		1	1	2
หมู่ที่ 7 บ้านวังปราง		0	2	2
รวม		**15**	**15**	**30**
หมู่ที่ 1 บ้านวังทับไทร	**6**	9	8	17
หมู่ที่ 2 บ้านคลองอีวง		0	1	1
หมู่ที่ 3 บ้านหนองสองห้อง		3	4	7
หมู่ที่ 4 บ้านวังอ้อ		2	0	2
หมู่ที่ 5 บ้านหนองสองห้องเหนือ		0	3	3
หมู่ที่ 6 บ้านตลุกหิน		1	6	7
หมู่ที่ 7 บ้านวังปราง		3	2	5
รวม		**18**	**24**	**42**

3.2 ช่วงอายุและจำนวนประชากร

ชื่อหมู่บ้าน	**ช่วงอายุ**	**จำนวนราษฎร (คน)**		
		ชาย	**หญิง**	**รวม**
หมู่ที่ 1 บ้านวังทับไทร	**7**	2	7	9
หมู่ที่ 2 บ้านคลองอีวง		2	2	4
หมู่ที่ 3 บ้านหนองสองห้อง		3	2	5
หมู่ที่ 4 บ้านวังอ้อ		1	4	5
หมู่ที่ 5 บ้านหนองสองห้องเหนือ		3	4	7
หมู่ที่ 6 บ้านตลุกหิน		3	1	4

หมู่ที่ 7 บ้านวังปราง		3	5	8
รวม		**17**	**25**	**42**
หมู่ที่ 1 บ้านวังทับไทร	**8**	1	4	5
หมู่ที่ 2 บ้านคลองอีวง		3	3	6
หมู่ที่ 3 บ้านหนองสองห้อง		4	4	8
หมู่ที่ 4 บ้านวังอ้อ		0	3	3
หมู่ที่ 5 บ้านหนองสองห้องเหนือ		3	2	5
หมู่ที่ 6 บ้านตลุกหิน		4	3	7
หมู่ที่ 7 บ้านวังปราง		3	2	5
รวม		**18**	**21**	**39**
หมู่ที่ 1 บ้านวังทับไทร	**9**	3	6	9
หมู่ที่ 2 บ้านคลองอีวง		4	4	8
หมู่ที่ 3 บ้านหนองสองห้อง		4	0	4
หมู่ที่ 4 บ้านวังอ้อ		5	5	10
หมู่ที่ 5 บ้านหนองสองห้องเหนือ		3	4	7
หมู่ที่ 6 บ้านตลุกหิน		6	3	9
หมู่ที่ 7 บ้านวังปราง		2	1	3
รวม		**27**	**23**	**50**
หมู่ที่ 1 บ้านวังทับไทร	**10**	8	7	15
หมู่ที่ 2 บ้านคลองอีวง		1	1	2
หมู่ที่ 3 บ้านหนองสองห้อง		5	5	10
หมู่ที่ 4 บ้านวังอ้อ		2	1	3
หมู่ที่ 5 บ้านหนองสองห้องเหนือ		1	2	3
หมู่ที่ 6 บ้านตลุกหิน		3	2	5
หมู่ที่ 7 บ้านวังปราง		1	0	1
รวม		**21**	**18**	**39**

3.2 ช่วงอายุและจำนวนประชากร

ชื่อหมู่บ้าน	**ช่วงอายุ**	**จำนวนราษฎร (คน)**		
		ชาย	**หญิง**	**รวม**
หมู่ที่ 1 บ้านวังทับไทร		3	8	11

หมู่ที่ 2 บ้านคลองอีวง	11	1	2	3
หมู่ที่ 3 บ้านหนองสองห้อง		3	2	5
หมู่ที่ 4 บ้านวังอ้อ		0	0	0
หมู่ที่ 5 บ้านหนองสองห้องเหนือ		5	3	8
หมู่ที่ 6 บ้านตลุกหิน		2	1	3
หมู่ที่ 7 บ้านวังปราง		5	2	7
รวม		**19**	**18**	**37**
หมู่ที่ 1 บ้านวังทับไทร	12	7	6	13
หมู่ที่ 2 บ้านคลองอีวง		4	1	5
หมู่ที่ 3 บ้านหนองสองห้อง		4	6	10
หมู่ที่ 4 บ้านวังอ้อ		1	1	2
หมู่ที่ 5 บ้านหนองสองห้องเหนือ		1	2	3
หมู่ที่ 6 บ้านตลุกหิน		4	4	8
หมู่ที่ 7 บ้านวังปราง		1	2	3
รวม		**22**	**22**	**44**
หมู่ที่ 1 บ้านวังทับไทร	13	4	3	7
หมู่ที่ 2 บ้านคลองอีวง		0	2	2
หมู่ที่ 3 บ้านหนองสองห้อง		2	0	2
หมู่ที่ 4 บ้านวังอ้อ		0	3	3
หมู่ที่ 5 บ้านหนองสองห้องเหนือ		2	0	2
หมู่ที่ 6 บ้านตลุกหิน		4	6	10
หมู่ที่ 7 บ้านวังปราง		1	0	1
รวม		**19**	**12**	**31**
หมู่ที่ 1 บ้านวังทับไทร	14	5	5	10
หมู่ที่ 2 บ้านคลองอีวง		3	2	5
หมู่ที่ 3 บ้านหนองสองห้อง		2	4	6
หมู่ที่ 4 บ้านวังอ้อ		0	3	3
หมู่ที่ 5 บ้านหนองสองห้องเหนือ		2	0	2
หมู่ที่ 6 บ้านตลุกหิน		4	6	10
หมู่ที่ 7 บ้านวังปราง		1	0	1
รวม		**17**	**20**	**37**

3.2 ช่วงอายุและจำนวนประชากร

ชื่อหมู่บ้าน	ช่วงอายุ	จำนวนราษฎร (คน)		
		ชาย	หญิง	รวม
หมู่ที่ 1 บ้านวังทับไทร	15	7	2	9
หมู่ที่ 2 บ้านคลองอีวง		0	1	1
หมู่ที่ 3 บ้านหนองสองห้อง		1	2	3
หมู่ที่ 4 บ้านวังอ้อ		3	2	5
หมู่ที่ 5 บ้านหนองสองห้องเหนือ		1	0	1
หมู่ที่ 6 บ้านตลุกหิน		1	3	4
หมู่ที่ 7 บ้านวังปราง		1	1	2
รวม		**14**	**11**	**25**
หมู่ที่ 1 บ้านวังทับไทร	16	8	4	12
หมู่ที่ 2 บ้านคลองอีวง		1	5	6
หมู่ที่ 3 บ้านหนองสองห้อง		5	4	9
หมู่ที่ 4 บ้านวังอ้อ		2	0	2
หมู่ที่ 5 บ้านหนองสองห้องเหนือ		1	1	2
หมู่ที่ 6 บ้านตลุกหิน		5	1	6
หมู่ที่ 7 บ้านวังปราง		4	1	5
รวม		**26**	**16**	**42**
หมู่ที่ 1 บ้านวังทับไทร	17	5	5	10
หมู่ที่ 2 บ้านคลองอีวง		1	1	2
หมู่ที่ 3 บ้านหนองสองห้อง		1	2	3
หมู่ที่ 4 บ้านวังอ้อ		1	3	4
หมู่ที่ 5 บ้านหนองสองห้องเหนือ		4	3	7
หมู่ที่ 6 บ้านตลุกหิน		1	6	7
หมู่ที่ 7 บ้านวังปราง		2	0	2
รวม		**15**	**20**	**2**
หมู่ที่ 1 บ้านวังทับไทร	18	8	8	16
หมู่ที่ 2 บ้านคลองอีวง		2	2	4
หมู่ที่ 3 บ้านหนองสองห้อง		5	6	11
หมู่ที่ 4 บ้านวังอ้อ		1	0	1
หมู่ที่ 5 บ้านหนองสองห้องเหนือ		3	1	4
หมู่ที่ 6 บ้านตลุกหิน		3	1	4
หมู่ที่ 7 บ้านวังปราง		1	3	4
รวม		**23**	**21**	**44**

3.2 ช่วงอายุและจำนวนประชากร

ชื่อหมู่บ้าน	ช่วงอายุ	จำนวนราษฎร (คน)		
		ชาย	หญิง	รวม
หมู่ที่ 1 บ้านวังทับไทร	19	6	8	14
หมู่ที่ 2 บ้านคลองอีวง		0	2	2
หมู่ที่ 3 บ้านหนองสองห้อง		9	1	10
หมู่ที่ 4 บ้านวังอ้อ		1	0	1
หมู่ที่ 5 บ้านหนองสองห้องเหนือ		1	2	3
หมู่ที่ 6 บ้านตลุกหิน		2	5	7
หมู่ที่ 7 บ้านวังปราง		0	3	3
รวม		**19**	**21**	**40**
หมู่ที่ 1 บ้านวังทับไทร	20	6	3	9
หมู่ที่ 2 บ้านคลองอีวง		1	2	3
หมู่ที่ 3 บ้านหนองสองห้อง		2	3	5
หมู่ที่ 4 บ้านวังอ้อ		2	2	4
หมู่ที่ 5 บ้านหนองสองห้องเหนือ		3	1	4
หมู่ที่ 6 บ้านตลุกหิน		5	5	10
หมู่ที่ 7 บ้านวังปราง		2	1	3
รวม		**21**	**17**	**38**
หมู่ที่ 1 บ้านวังทับไทร	21	2	4	6
หมู่ที่ 2 บ้านคลองอีวง		0	1	1
หมู่ที่ 3 บ้านหนองสองห้อง		4	3	7
หมู่ที่ 4 บ้านวังอ้อ		1	0	1
หมู่ที่ 5 บ้านหนองสองห้องเหนือ		1	1	2
หมู่ที่ 6 บ้านตลุกหิน		6	6	12
หมู่ที่ 7 บ้านวังปราง		2	5	7
รวม		**16**	**20**	**36**
หมู่ที่ 1 บ้านวังทับไทร	22	5	6	11
หมู่ที่ 2 บ้านคลองอีวง		1	1	2
หมู่ที่ 3 บ้านหนองสองห้อง		5	3	8
หมู่ที่ 4 บ้านวังอ้อ		0	2	2

หมู่ที่ 5 บ้านหนองสองห้องเหนือ		2	3	5
หมู่ที่ 6 บ้านตลุกหิน		1	2	3
หมู่ที่ 7 บ้านวังปราง		3	3	6
รวม		**17**	**20**	**37**

3.2 ช่วงอายุและจำนวนประชากร

ชื่อหมู่บ้าน	**ช่วงอายุ**	**จำนวนราษฎร (คน)**		
		ชาย	**หญิง**	**รวม**
หมู่ที่ 1 บ้านวังทับไทร	**23**	5	5	10
หมู่ที่ 2 บ้านคลองอีวง		2	2	4
หมู่ที่ 3 บ้านหนองสองห้อง		6	1	7
หมู่ที่ 4 บ้านวังอ้อ		1	3	4
หมู่ที่ 5 บ้านหนองสองห้องเหนือ		2	2	4
หมู่ที่ 6 บ้านตลุกหิน		3	3	6
หมู่ที่ 7 บ้านวังปราง		5	4	9
รวม		**24**	**20**	**44**
หมู่ที่ 1 บ้านวังทับไทร	**24**	11	7	18
หมู่ที่ 2 บ้านคลองอีวง		1	0	1
หมู่ที่ 3 บ้านหนองสองห้อง		3	3	6
หมู่ที่ 4 บ้านวังอ้อ		2	2	4
หมู่ที่ 5 บ้านหนองสองห้องเหนือ		3	2	5
หมู่ที่ 6 บ้านตลุกหิน		6	3	9
หมู่ที่ 7 บ้านวังปราง		1	2	3
รวม		**27**	**19**	**46**
หมู่ที่ 1 บ้านวังทับไทร	**25**	4	4	8
หมู่ที่ 2 บ้านคลองอีวง		1	2	3
หมู่ที่ 3 บ้านหนองสองห้อง		4	4	8
หมู่ที่ 4 บ้านวังอ้อ		3	2	5
หมู่ที่ 5 บ้านหนองสองห้องเหนือ		0	5	5
หมู่ที่ 6 บ้านตลุกหิน		4	5	9
หมู่ที่ 7 บ้านวังปราง		7	2	9
รวม		**23**	**24**	**47**

หมู่ที่ 1 บ้านวังทับไทร	26	5	4	9
หมู่ที่ 2 บ้านคลองอีวง		1	0	1
หมู่ที่ 3 บ้านหนองสองห้อง		4	2	6
หมู่ที่ 4 บ้านวังอ้อ		1	1	2
หมู่ที่ 5 บ้านหนองสองห้องเหนือ		0	2	2
หมู่ที่ 6 บ้านตลุกหิน		4	4	8
หมู่ที่ 7 บ้านวังปราง		1	4	5
รวม		**16**	**17**	**33**

3.2 ช่วงอายุและจำนวนประชากร

ชื่อหมู่บ้าน	**ช่วงอายุ**	**จำนวนราษฎร (คน)**		
		ชาย	**หญิง**	**รวม**
หมู่ที่ 1 บ้านวังทับไทร	27	7	6	13
หมู่ที่ 2 บ้านคลองอีวง		3	4	7
หมู่ที่ 3 บ้านหนองสองห้อง		9	6	15
หมู่ที่ 4 บ้านวังอ้อ		1	3	4
หมู่ที่ 5 บ้านหนองสองห้องเหนือ		1	1	2
หมู่ที่ 6 บ้านตลุกหิน		4	4	8
หมู่ที่ 7 บ้านวังปราง		2	1	3
รวม		**27**	**25**	**52**
หมู่ที่ 1 บ้านวังทับไทร	28	6	4	10
หมู่ที่ 2 บ้านคลองอีวง		2	3	5
หมู่ที่ 3 บ้านหนองสองห้อง		8	2	10
หมู่ที่ 4 บ้านวังอ้อ		2	1	3
หมู่ที่ 5 บ้านหนองสองห้องเหนือ		1	2	3
หมู่ที่ 6 บ้านตลุกหิน		4	5	9
หมู่ที่ 7 บ้านวังปราง		1	2	3
รวม		**24**	**19**	**43**
หมู่ที่ 1 บ้านวังทับไทร		9	6	15
หมู่ที่ 2 บ้านคลองอีวง		1	1	2
หมู่ที่ 3 บ้านหนองสองห้อง		5	6	11

หมู่ที่ 4 บ้านวังอ้อ	29	2	0	2
หมู่ที่ 5 บ้านหนองสองห้องเหนือ		3	2	5
หมู่ที่ 6 บ้านตลุกหิน		3	2	5
หมู่ที่ 7 บ้านวังปราง		2	2	4
รวม		**25**	**19**	**44**
หมู่ที่ 1 บ้านวังทับไทร	30	8	10	18
หมู่ที่ 2 บ้านคลองอีวง		2	0	2
หมู่ที่ 3 บ้านหนองสองห้อง		5	3	8
หมู่ที่ 4 บ้านวังอ้อ		4	3	7
หมู่ที่ 5 บ้านหนองสองห้องเหนือ		2	3	5
หมู่ที่ 6 บ้านตลุกหิน		3	3	6
หมู่ที่ 7 บ้านวังปราง		2	2	4
รวม		**26**	**24**	**50**

3.2 ช่วงอายุและจำนวนประชากร

ชื่อหมู่บ้าน	**ช่วงอายุ**	**จำนวนราษฎร (คน)**		
		ชาย	**หญิง**	**รวม**
หมู่ที่ 1 บ้านวังทับไทร	31	3	7	10
หมู่ที่ 2 บ้านคลองอีวง		3	2	5
หมู่ที่ 3 บ้านหนองสองห้อง		6	1	7
หมู่ที่ 4 บ้านวังอ้อ		3	1	4
หมู่ที่ 5 บ้านหนองสองห้องเหนือ		0	2	2
หมู่ที่ 6 บ้านตลุกหิน		1	5	6
หมู่ที่ 7 บ้านวังปราง		4	1	5
รวม		**20**	**19**	**39**
หมู่ที่ 1 บ้านวังทับไทร	32	6	3	9
หมู่ที่ 2 บ้านคลองอีวง		0	1	1
หมู่ที่ 3 บ้านหนองสองห้อง		6	6	12
หมู่ที่ 4 บ้านวังอ้อ		5	4	9
หมู่ที่ 5 บ้านหนองสองห้องเหนือ		3	2	5
หมู่ที่ 6 บ้านตลุกหิน		2	4	6
หมู่ที่ 7 บ้านวังปราง		1	3	4

รวม		**23**	**23**	**46**
หมู่ที่ 1 บ้านวังทับไทร	**33**	5	7	12
หมู่ที่ 2 บ้านคลองอีวง		1	2	3
หมู่ที่ 3 บ้านหนองสองห้อง		5	5	10
หมู่ที่ 4 บ้านวังอ้อ		1	2	3
หมู่ที่ 5 บ้านหนองสองห้องเหนือ		1	4	5
หมู่ที่ 6 บ้านตลุกหิน		4	7	11
หมู่ที่ 7 บ้านวังปราง		0	0	0
รวม		**17**	**27**	**44**
หมู่ที่ 1 บ้านวังทับไทร	**34**	6	5	11
หมู่ที่ 2 บ้านคลองอีวง		5	0	5
หมู่ที่ 3 บ้านหนองสองห้อง		3	5	8
หมู่ที่ 4 บ้านวังอ้อ		0	3	3
หมู่ที่ 5 บ้านหนองสองห้องเหนือ		4	1	5
หมู่ที่ 6 บ้านตลุกหิน		3	1	4
หมู่ที่ 7 บ้านวังปราง		2	0	2
รวม		**23**	**15**	**38**

3.2 ช่วงอายุและจำนวนประชากร

ชื่อหมู่บ้าน	**ช่วงอายุ**	**จำนวนราษฎร (คน)**		
		ชาย	**หญิง**	**รวม**
หมู่ที่ 1 บ้านวังทับไทร	**35**	5	8	13
หมู่ที่ 2 บ้านคลองอีวง		4	1	5
หมู่ที่ 3 บ้านหนองสองห้อง		2	4	6
หมู่ที่ 4 บ้านวังอ้อ		1	5	6
หมู่ที่ 5 บ้านหนองสองห้องเหนือ		0	1	1
หมู่ที่ 6 บ้านตลุกหิน		4	3	7
หมู่ที่ 7 บ้านวังปราง		2	5	7
รวม		**18**	**27**	**45**
หมู่ที่ 1 บ้านวังทับไทร		5	3	8
หมู่ที่ 2 บ้านคลองอีวง		2	2	4

หมู่ที่ 3 บ้านหนองสองห้อง	36	2	5	7
หมู่ที่ 4 บ้านวังอ้อ		3	0	3
หมู่ที่ 5 บ้านหนองสองห้องเหนือ		0	3	3
หมู่ที่ 6 บ้านตลุกหิน		4	9	13
หมู่ที่ 7 บ้านวังปราง		2	3	5
รวม		**18**	**25**	**43**
หมู่ที่ 1 บ้านวังทับไทร	37	3	5	8
หมู่ที่ 2 บ้านคลองอีวง		1	2	3
หมู่ที่ 3 บ้านหนองสองห้อง		3	10	13
หมู่ที่ 4 บ้านวังอ้อ		4	1	5
หมู่ที่ 5 บ้านหนองสองห้องเหนือ		1	4	5
หมู่ที่ 6 บ้านตลุกหิน		1	2	3
หมู่ที่ 7 บ้านวังปราง		4	0	4
รวม		**17**	**24**	**41**
หมู่ที่ 1 บ้านวังทับไทร	38	13	8	21
หมู่ที่ 2 บ้านคลองอีวง		1	2	3
หมู่ที่ 3 บ้านหนองสองห้อง		2	6	8
หมู่ที่ 4 บ้านวังอ้อ		6	1	7
หมู่ที่ 5 บ้านหนองสองห้องเหนือ		2	2	4
หมู่ที่ 6 บ้านตลุกหิน		8	2	10
หมู่ที่ 7 บ้านวังปราง		0	1	1
รวม		**32**	**22**	**54**

3.2 ช่วงอายุและจำนวนประชากร

ชื่อหมู่บ้าน	**ช่วงอายุ**	**จำนวนราษฎร (คน)**		
		ชาย	**หญิง**	**รวม**
หมู่ที่ 1 บ้านวังทับไทร	39	5	3	8
หมู่ที่ 2 บ้านคลองอีวง		0	4	4
หมู่ที่ 3 บ้านหนองสองห้อง		5	3	8
หมู่ที่ 4 บ้านวังอ้อ		0	3	3
หมู่ที่ 5 บ้านหนองสองห้องเหนือ		1	0	1

หมู่ที่ 6 บ้านตลุกหิน		5	4	9
หมู่ที่ 7 บ้านวังปราง		3	0	3
รวม		**19**	**17**	**36**
หมู่ที่ 1 บ้านวังทับไทร	40	7	7	14
หมู่ที่ 2 บ้านคลองอีวง		2	0	2
หมู่ที่ 3 บ้านหนองสองห้อง		3	2	5
หมู่ที่ 4 บ้านวังอ้อ		5	1	6
หมู่ที่ 5 บ้านหนองสองห้องเหนือ		1	1	2
หมู่ที่ 6 บ้านตลุกหิน		5	6	11
หมู่ที่ 7 บ้านวังปราง		1	4	5
รวม		**24**	**21**	**45**
หมู่ที่ 1 บ้านวังทับไทร	41	7	7	14
หมู่ที่ 2 บ้านคลองอีวง		1	1	2
หมู่ที่ 3 บ้านหนองสองห้อง		2	2	4
หมู่ที่ 4 บ้านวังอ้อ		3	1	4
หมู่ที่ 5 บ้านหนองสองห้องเหนือ		2	2	4
หมู่ที่ 6 บ้านตลุกหิน		4	3	7
หมู่ที่ 7 บ้านวังปราง		2	1	3
รวม		**21**	**17**	**38**
หมู่ที่ 1 บ้านวังทับไทร	42	6	8	14
หมู่ที่ 2 บ้านคลองอีวง		1	4	5
หมู่ที่ 3 บ้านหนองสองห้อง		2	7	9
หมู่ที่ 4 บ้านวังอ้อ		3	1	4
หมู่ที่ 5 บ้านหนองสองห้องเหนือ		1	1	2
หมู่ที่ 6 บ้านตลุกหิน		5	6	11
หมู่ที่ 7 บ้านวังปราง		5	1	6
รวม		**21**	**27**	**48**

3.2 ช่วงอายุและจำนวนประชากร

ชื่อหมู่บ้าน	**ช่วงอายุ**	**จำนวนราษฎร (คน)**		
		ชาย	**หญิง**	**รวม**

หมู่ที่ 1 บ้านวังทับไทร	43	7	7	14
หมู่ที่ 2 บ้านคลองอีวง		5	4	9
หมู่ที่ 3 บ้านหนองสองห้อง		4	3	7
หมู่ที่ 4 บ้านวังอ้อ		1	1	2
หมู่ที่ 5 บ้านหนองสองห้องเหนือ		4	2	6
หมู่ที่ 6 บ้านตลุกหิน		4	2	6
หมู่ที่ 7 บ้านวังปราง		3	4	7
รวม		**28**	**23**	**51**
หมู่ที่ 1 บ้านวังทับไทร	44	7	6	13
หมู่ที่ 2 บ้านคลองอีวง		3	1	4
หมู่ที่ 3 บ้านหนองสองห้อง		4	2	6
หมู่ที่ 4 บ้านวังอ้อ		4	1	5
หมู่ที่ 5 บ้านหนองสองห้องเหนือ		1	1	2
หมู่ที่ 6 บ้านตลุกหิน		4	5	9
หมู่ที่ 7 บ้านวังปราง		2	2	4
รวม		**25**	**18**	**43**
หมู่ที่ 1 บ้านวังทับไทร	45	7	3	10
หมู่ที่ 2 บ้านคลองอีวง		1	0	1
หมู่ที่ 3 บ้านหนองสองห้อง		7	6	13
หมู่ที่ 4 บ้านวังอ้อ		1	5	6
หมู่ที่ 5 บ้านหนองสองห้องเหนือ		1	1	2
หมู่ที่ 6 บ้านตลุกหิน		1	3	4
หมู่ที่ 7 บ้านวังปราง		3	1	4
รวม		**21**	**19**	**40**
หมู่ที่ 1 บ้านวังทับไทร	46	9	5	14
หมู่ที่ 2 บ้านคลองอีวง		1	1	2
หมู่ที่ 3 บ้านหนองสองห้อง		1	6	7
หมู่ที่ 4 บ้านวังอ้อ		2	2	4
หมู่ที่ 5 บ้านหนองสองห้องเหนือ		6	0	6
หมู่ที่ 6 บ้านตลุกหิน		5	3	8
หมู่ที่ 7 บ้านวังปราง		1	4	5
รวม		**25**	**21**	**46**

3.2 ช่วงอายุและจำนวนประชากร

ชื่อหมู่บ้าน	ช่วงอายุ	จำนวนราษฎร (คน)		
		ชาย	หญิง	รวม
หมู่ที่ 1 บ้านวังทับไทร	47	5	8	13
หมู่ที่ 2 บ้านคลองอีวง		2	1	3
หมู่ที่ 3 บ้านหนองสองห้อง		4	5	9
หมู่ที่ 4 บ้านวังอ้อ		3	2	5
หมู่ที่ 5 บ้านหนองสองห้องเหนือ		0	3	3
หมู่ที่ 6 บ้านตลุกหิน		3	2	5
หมู่ที่ 7 บ้านวังปราง		2	1	3
รวม		**19**	**22**	**41**
หมู่ที่ 1 บ้านวังทับไทร	48	6	6	12
หมู่ที่ 2 บ้านคลองอีวง		3	2	5
หมู่ที่ 3 บ้านหนองสองห้อง		5	5	10
หมู่ที่ 4 บ้านวังอ้อ		2	2	4
หมู่ที่ 5 บ้านหนองสองห้องเหนือ		3	5	8
หมู่ที่ 6 บ้านตลุกหิน		7	4	11
หมู่ที่ 7 บ้านวังปราง		0	3	3
รวม		**26**	**27**	**53**
หมู่ที่ 1 บ้านวังทับไทร	49	6	9	15
หมู่ที่ 2 บ้านคลองอีวง		1	4	5
หมู่ที่ 3 บ้านหนองสองห้อง		7	6	13
หมู่ที่ 4 บ้านวังอ้อ		4	2	6
หมู่ที่ 5 บ้านหนองสองห้องเหนือ		1	0	1
หมู่ที่ 6 บ้านตลุกหิน		4	5	9
หมู่ที่ 7 บ้านวังปราง		2	5	7
รวม		**25**	**31**	**56**
หมู่ที่ 1 บ้านวังทับไทร	50	5	7	12
หมู่ที่ 2 บ้านคลองอีวง		2	1	3
หมู่ที่ 3 บ้านหนองสองห้อง		3	3	6
หมู่ที่ 4 บ้านวังอ้อ		1	4	5
หมู่ที่ 5 บ้านหนองสองห้องเหนือ		1	3	4
หมู่ที่ 6 บ้านตลุกหิน		2	6	8
หมู่ที่ 7 บ้านวังปราง		1	3	4

รวม		**15**	**27**	**42**

3.2 ช่วงอายุและจำนวนประชากร

ชื่อหมู่บ้าน	**ช่วงอายุ**	**จำนวนราษฎร (คน)**		
		ชาย	**หญิง**	**รวม**
หมู่ที่ 1 บ้านวังทับไทร	**51**	8	2	10
หมู่ที่ 2 บ้านคลองอีวง		0	2	2
หมู่ที่ 3 บ้านหนองสองห้อง		7	10	17
หมู่ที่ 4 บ้านวังอ้อ		1	1	2
หมู่ที่ 5 บ้านหนองสองห้องเหนือ		3	1	4
หมู่ที่ 6 บ้านตลุกหิน		6	4	10
หมู่ที่ 7 บ้านวังปราง		0	4	4
รวม		**25**	**24**	**49**
หมู่ที่ 1 บ้านวังทับไทร	**52**	6	9	15
หมู่ที่ 2 บ้านคลองอีวง		3	2	5
หมู่ที่ 3 บ้านหนองสองห้อง		5	6	11
หมู่ที่ 4 บ้านวังอ้อ		1	5	6
หมู่ที่ 5 บ้านหนองสองห้องเหนือ		2	3	5
หมู่ที่ 6 บ้านตลุกหิน		5	9	14
หมู่ที่ 7 บ้านวังปราง		3	5	8
รวม		**25**	**39**	**64**
หมู่ที่ 1 บ้านวังทับไทร	**53**	7	9	16
หมู่ที่ 2 บ้านคลองอีวง		1	2	3
หมู่ที่ 3 บ้านหนองสองห้อง		4	1	5
หมู่ที่ 4 บ้านวังอ้อ		3	3	6
หมู่ที่ 5 บ้านหนองสองห้องเหนือ		3	3	6
หมู่ที่ 6 บ้านตลุกหิน		4	3	7
หมู่ที่ 7 บ้านวังปราง		3	1	4
รวม		**25**	**22**	**47**
หมู่ที่ 1 บ้านวังทับไทร		5	7	12
หมู่ที่ 2 บ้านคลองอีวง		0	1	1

หมู่ที่ 3 บ้านหนองสองห้อง	54	2	5	7
หมู่ที่ 4 บ้านวังอ้อ		3	5	8
หมู่ที่ 5 บ้านหนองสองห้องเหนือ		5	3	8
หมู่ที่ 6 บ้านตลุกหิน		7	4	11
หมู่ที่ 7 บ้านวังปราง		2	3	5
รวม		**24**	**28**	**52**

3.2 ช่วงอายุและจำนวนประชากร

ชื่อหมู่บ้าน	**ช่วงอายุ**	**จำนวนราษฎร (คน)**		
		ชาย	**หญิง**	**รวม**
หมู่ที่ 1 บ้านวังทับไทร	55	5	6	11
หมู่ที่ 2 บ้านคลองอีวง		4	1	5
หมู่ที่ 3 บ้านหนองสองห้อง		4	5	9
หมู่ที่ 4 บ้านวังอ้อ		3	5	8
หมู่ที่ 5 บ้านหนองสองห้องเหนือ		0	3	3
หมู่ที่ 6 บ้านตลุกหิน		5	4	9
หมู่ที่ 7 บ้านวังปราง		3	1	4
รวม		**24**	**25**	**49**
หมู่ที่ 1 บ้านวังทับไทร	56	6	5	11
หมู่ที่ 2 บ้านคลองอีวง		1	1	2
หมู่ที่ 3 บ้านหนองสองห้อง		7	6	13
หมู่ที่ 4 บ้านวังอ้อ		5	3	8
หมู่ที่ 5 บ้านหนองสองห้องเหนือ		2	5	7
หมู่ที่ 6 บ้านตลุกหิน		4	3	7
หมู่ที่ 7 บ้านวังปราง		3	3	6
รวม		**28**	**26**	**54**
หมู่ที่ 1 บ้านวังทับไทร	57	7	9	16
หมู่ที่ 2 บ้านคลองอีวง		3	1	4
หมู่ที่ 3 บ้านหนองสองห้อง		5	2	7
หมู่ที่ 4 บ้านวังอ้อ		3	4	7
หมู่ที่ 5 บ้านหนองสองห้องเหนือ		1	5	6

หมู่ที่ 6 บ้านตลุกหิน		0	5	5
หมู่ที่ 7 บ้านวังปราง		3	2	5
รวม		**22**	**28**	**50**
หมู่ที่ 1 บ้านวังทับไทร	58	9	6	15
หมู่ที่ 2 บ้านคลองอีวง		3	1	4
หมู่ที่ 3 บ้านหนองสองห้อง		5	5	10
หมู่ที่ 4 บ้านวังอ้อ		3	3	6
หมู่ที่ 5 บ้านหนองสองห้องเหนือ		3	3	6
หมู่ที่ 6 บ้านตลุกหิน		4	2	6
หมู่ที่ 7 บ้านวังปราง		0	2	2
รวม		**27**	**22**	**49**

3.2 ช่วงอายุและจำนวนประชากร

ชื่อหมู่บ้าน	**ช่วงอายุ**	**จำนวนราษฎร (คน)**		
		ชาย	**หญิง**	**รวม**
หมู่ที่ 1 บ้านวังทับไทร	59	2	6	8
หมู่ที่ 2 บ้านคลองอีวง		1	3	4
หมู่ที่ 3 บ้านหนองสองห้อง		5	0	5
หมู่ที่ 4 บ้านวังอ้อ		4	0	4
หมู่ที่ 5 บ้านหนองสองห้องเหนือ		2	1	3
หมู่ที่ 6 บ้านตลุกหิน		1	3	4
หมู่ที่ 7 บ้านวังปราง		2	1	3
รวม		**17**	**14**	**31**
หมู่ที่ 1 บ้านวังทับไทร	60	5	9	14
หมู่ที่ 2 บ้านคลองอีวง		0	1	1
หมู่ที่ 3 บ้านหนองสองห้อง		3	3	6
หมู่ที่ 4 บ้านวังอ้อ		0	6	0
หมู่ที่ 5 บ้านหนองสองห้องเหนือ		3	0	3
หมู่ที่ 6 บ้านตลุกหิน		2	2	4
หมู่ที่ 7 บ้านวังปราง		1	1	2
รวม		**14**	**22**	**36**

หมู่ที่ 1 บ้านวังทับไทร	61	4	3	7
หมู่ที่ 2 บ้านคลองอีวง		1	0	1
หมู่ที่ 3 บ้านหนองสองห้อง		4	3	7
หมู่ที่ 4 บ้านวังอ้อ		4	5	9
หมู่ที่ 5 บ้านหนองสองห้องเหนือ		0	1	1
หมู่ที่ 6 บ้านตลุกหิน		6	1	7
หมู่ที่ 7 บ้านวังปราง		2	3	5
รวม		**21**	**16**	**37**
หมู่ที่ 1 บ้านวังทับไทร	62	5	5	10
หมู่ที่ 2 บ้านคลองอีวง		0	3	3
หมู่ที่ 3 บ้านหนองสองห้อง		1	4	5
หมู่ที่ 4 บ้านวังอ้อ		4	5	9
หมู่ที่ 5 บ้านหนองสองห้องเหนือ		2	2	4
หมู่ที่ 6 บ้านตลุกหิน		2	1	3
หมู่ที่ 7 บ้านวังปราง		0	2	2
รวม		**14**	**22**	**36**

3.2 ช่วงอายุและจำนวนประชากร

ชื่อหมู่บ้าน	**ช่วงอายุ**	**จำนวนราษฎร (คน)**		
		ชาย	**หญิง**	**รวม**
หมู่ที่ 1 บ้านวังทับไทร	63	6	7	13
หมู่ที่ 2 บ้านคลองอีวง		1	3	4
หมู่ที่ 3 บ้านหนองสองห้อง		1	3	4
หมู่ที่ 4 บ้านวังอ้อ		2	2	4
หมู่ที่ 5 บ้านหนองสองห้องเหนือ		2	0	2
หมู่ที่ 6 บ้านตลุกหิน		2	3	5
หมู่ที่ 7 บ้านวังปราง		4	2	6
รวม		**18**	**20**	**38**
หมู่ที่ 1 บ้านวังทับไทร		2	7	9
หมู่ที่ 2 บ้านคลองอีวง		0	0	0
หมู่ที่ 3 บ้านหนองสองห้อง		2	2	4

หมู่ที่ 4 บ้านวังอ้อ	64	1	2	3
หมู่ที่ 5 บ้านหนองสองห้องเหนือ		0	0	0
หมู่ที่ 6 บ้านตลุกหิน		3	4	7
หมู่ที่ 7 บ้านวังปราง		3	1	4
รวม		**11**	**16**	**27**
หมู่ที่ 1 บ้านวังทับไทร	65	3	4	7
หมู่ที่ 2 บ้านคลองอีวง		0	0	0
หมู่ที่ 3 บ้านหนองสองห้อง		3	3	6
หมู่ที่ 4 บ้านวังอ้อ		1	0	1
หมู่ที่ 5 บ้านหนองสองห้องเหนือ		1	1	2
หมู่ที่ 6 บ้านตลุกหิน		0	4	4
หมู่ที่ 7 บ้านวังปราง		0	2	2
รวม		**8**	**14**	**22**
หมู่ที่ 1 บ้านวังทับไทร	66	8	5	13
หมู่ที่ 2 บ้านคลองอีวง		2	2	4
หมู่ที่ 3 บ้านหนองสองห้อง		2	0	2
หมู่ที่ 4 บ้านวังอ้อ		1	0	1
หมู่ที่ 5 บ้านหนองสองห้องเหนือ		0	1	1
หมู่ที่ 6 บ้านตลุกหิน		1	3	4
หมู่ที่ 7 บ้านวังปราง		0	1	1
รวม		**14**	**12**	**26**

3.2 ช่วงอายุและจำนวนประชากร

ชื่อหมู่บ้าน	**ช่วงอายุ**	**จำนวนราษฎร (คน)**		
		ชาย	**หญิง**	**รวม**
หมู่ที่ 1 บ้านวังทับไทร	67	1	4	5
หมู่ที่ 2 บ้านคลองอีวง		0	0	0
หมู่ที่ 3 บ้านหนองสองห้อง		0	1	1
หมู่ที่ 4 บ้านวังอ้อ		2	2	4
หมู่ที่ 5 บ้านหนองสองห้องเหนือ		0	2	2
หมู่ที่ 6 บ้านตลุกหิน		1	1	2
หมู่ที่ 7 บ้านวังปราง		0	0	0

รวม		**4**	**10**	**14**
หมู่ที่ 1 บ้านวังทับไทร	68	4	1	5
หมู่ที่ 2 บ้านคลองอีวง		2	1	3
หมู่ที่ 3 บ้านหนองสองห้อง		2	2	4
หมู่ที่ 4 บ้านวังอ้อ		1	1	2
หมู่ที่ 5 บ้านหนองสองห้องเหนือ		1	2	3
หมู่ที่ 6 บ้านตลุกหิน		1	0	1
หมู่ที่ 7 บ้านวังปราง		2	0	2
รวม		**13**	**7**	**20**
หมู่ที่ 1 บ้านวังทับไทร	69	1	3	4
หมู่ที่ 2 บ้านคลองอีวง		1	3	4
หมู่ที่ 3 บ้านหนองสองห้อง		0	2	2
หมู่ที่ 4 บ้านวังอ้อ		0	2	2
หมู่ที่ 5 บ้านหนองสองห้องเหนือ		1	2	3
หมู่ที่ 6 บ้านตลุกหิน		1	2	3
หมู่ที่ 7 บ้านวังปราง		0	0	0
รวม		**4**	**14**	**18**
หมู่ที่ 1 บ้านวังทับไทร	70	1	1	2
หมู่ที่ 2 บ้านคลองอีวง		0	1	1
หมู่ที่ 3 บ้านหนองสองห้อง		0	0	0
หมู่ที่ 4 บ้านวังอ้อ		1	1	2
หมู่ที่ 5 บ้านหนองสองห้องเหนือ		0	1	1
หมู่ที่ 6 บ้านตลุกหิน		0	3	3
หมู่ที่ 7 บ้านวังปราง		1	0	1
รวม		**3**	**7**	**10**

3.2 ช่วงอายุและจำนวนประชากร

ชื่อหมู่บ้าน	**ช่วงอายุ**	**จำนวนราษฎร (คน)**		
		ชาย	**หญิง**	**รวม**
หมู่ที่ 1 บ้านวังทับไทร		0	1	1
หมู่ที่ 2 บ้านคลองอีวง		1	1	2

หมู่ที่ 3 บ้านหนองสองห้อง	71	3	1	4
หมู่ที่ 4 บ้านวังอ้อ		1	0	1
หมู่ที่ 5 บ้านหนองสองห้องเหนือ		0	0	0
หมู่ที่ 6 บ้านตลุกหิน		0	1	1
หมู่ที่ 7 บ้านวังปราง		0	0	0
รวม		**5**	**4**	**9**
หมู่ที่ 1 บ้านวังทับไทร	72	7	3	10
หมู่ที่ 2 บ้านคลองอีวง		0	0	0
หมู่ที่ 3 บ้านหนองสองห้อง		1	3	4
หมู่ที่ 4 บ้านวังอ้อ		0	0	0
หมู่ที่ 5 บ้านหนองสองห้องเหนือ		1	0	1
หมู่ที่ 6 บ้านตลุกหิน		1	0	1
หมู่ที่ 7 บ้านวังปราง		0	1	1
รวม		**10**	**7**	**17**
หมู่ที่ 1 บ้านวังทับไทร	73	0	2	2
หมู่ที่ 2 บ้านคลองอีวง		0	0	0
หมู่ที่ 3 บ้านหนองสองห้อง		2	0	2
หมู่ที่ 4 บ้านวังอ้อ		1	2	3
หมู่ที่ 5 บ้านหนองสองห้องเหนือ		0	0	0
หมู่ที่ 6 บ้านตลุกหิน		2	2	4
หมู่ที่ 7 บ้านวังปราง		0	2	2
รวม		**5**	**8**	**13**
หมู่ที่ 1 บ้านวังทับไทร	74	1	0	1
หมู่ที่ 2 บ้านคลองอีวง		1	0	1
หมู่ที่ 3 บ้านหนองสองห้อง		1	3	4
หมู่ที่ 4 บ้านวังอ้อ		1	0	1
หมู่ที่ 5 บ้านหนองสองห้องเหนือ		0	0	0
หมู่ที่ 6 บ้านตลุกหิน		0	0	0
หมู่ที่ 7 บ้านวังปราง		1	0	1
รวม		**5**	**3**	**8**

3.2 ช่วงอายุและจำนวนประชากร

ชื่อหมู่บ้าน	ช่วงอายุ	จำนวนราษฎร (คน)		
		ชาย	หญิง	รวม
หมู่ที่ 1 บ้านวังทับไทร	75	1	2	3
หมู่ที่ 2 บ้านคลองอีวง		0	1	1
หมู่ที่ 3 บ้านหนองสองห้อง		1	1	2
หมู่ที่ 4 บ้านวังอ้อ		1	0	1
หมู่ที่ 5 บ้านหนองสองห้องเหนือ		0	1	1
หมู่ที่ 6 บ้านตลุกหิน		0	0	0
หมู่ที่ 7 บ้านวังปราง		0	1	1
รวม		**3**	**6**	**9**
หมู่ที่ 1 บ้านวังทับไทร	76	1	3	4
หมู่ที่ 2 บ้านคลองอีวง		1	1	2
หมู่ที่ 3 บ้านหนองสองห้อง		2	3	5
หมู่ที่ 4 บ้านวังอ้อ		2	1	3
หมู่ที่ 5 บ้านหนองสองห้องเหนือ		0	1	1
หมู่ที่ 6 บ้านตลุกหิน		1	1	2
หมู่ที่ 7 บ้านวังปราง		0	0	0
รวม		**7**	**10**	**17**
หมู่ที่ 1 บ้านวังทับไทร	77	0	4	4
หมู่ที่ 2 บ้านคลองอีวง		0	1	1
หมู่ที่ 3 บ้านหนองสองห้อง		0	3	3
หมู่ที่ 4 บ้านวังอ้อ		0	0	0
หมู่ที่ 5 บ้านหนองสองห้องเหนือ		0	0	0
หมู่ที่ 6 บ้านตลุกหิน		1	1	2
หมู่ที่ 7 บ้านวังปราง		1	0	1
รวม		**2**	**9**	**11**
หมู่ที่ 1 บ้านวังทับไทร	78	0	4	4
หมู่ที่ 2 บ้านคลองอีวง		0	1	1
หมู่ที่ 3 บ้านหนองสองห้อง		0	1	1
หมู่ที่ 4 บ้านวังอ้อ		1	0	1
หมู่ที่ 5 บ้านหนองสองห้องเหนือ		1	0	1
หมู่ที่ 6 บ้านตลุกหิน		1	0	1
หมู่ที่ 7 บ้านวังปราง		0	3	3
รวม		**3**	**9**	**12**

3.2 ช่วงอายุและจำนวนประชากร

ชื่อหมู่บ้าน	ช่วงอายุ	จำนวนราษฎร (คน)		
		ชาย	หญิง	รวม
หมู่ที่ 1 บ้านวังทับไทร	79	2	2	4
หมู่ที่ 2 บ้านคลองอีวง		0	0	0
หมู่ที่ 3 บ้านหนองสองห้อง		5	1	6
หมู่ที่ 4 บ้านวังอ้อ		0	1	1
หมู่ที่ 5 บ้านหนองสองห้องเหนือ		0	1	1
หมู่ที่ 6 บ้านตลุกหิน		1	1	2
หมู่ที่ 7 บ้านวังปราง		0	0	0
รวม		**8**	**6**	**14**
หมู่ที่ 1 บ้านวังทับไทร	80	1	1	2
หมู่ที่ 2 บ้านคลองอีวง		0	0	0
หมู่ที่ 3 บ้านหนองสองห้อง		1	3	4
หมู่ที่ 4 บ้านวังอ้อ		0	0	0
หมู่ที่ 5 บ้านหนองสองห้องเหนือ		1	0	1
หมู่ที่ 6 บ้านตลุกหิน		0	0	0
หมู่ที่ 7 บ้านวังปราง		0	1	0
รวม		**3**	**5**	**8**
หมู่ที่ 1 บ้านวังทับไทร	81	0	2	2
หมู่ที่ 2 บ้านคลองอีวง		1	0	1
หมู่ที่ 3 บ้านหนองสองห้อง		0	2	2
หมู่ที่ 4 บ้านวังอ้อ		0	1	1
หมู่ที่ 5 บ้านหนองสองห้องเหนือ		1	0	1
หมู่ที่ 6 บ้านตลุกหิน		3	2	5
หมู่ที่ 7 บ้านวังปราง		0	0	0
รวม		**5**	**7**	**12**
หมู่ที่ 1 บ้านวังทับไทร	82	2	1	3
หมู่ที่ 2 บ้านคลองอีวง		0	0	0
หมู่ที่ 3 บ้านหนองสองห้อง		0	0	0
หมู่ที่ 4 บ้านวังอ้อ		0	1	1

หมู่ที่ 5 บ้านหนองสองห้องเหนือ		0	0	0
หมู่ที่ 6 บ้านตลุกหิน		1	0	1
หมู่ที่ 7 บ้านวังปราง		0	1	1
รวม		**3**	**3**	**6**

3.2 ช่วงอายุและจำนวนประชากร

ชื่อหมู่บ้าน	**ช่วงอายุ**	**จำนวนราษฎร (คน)**		
		ชาย	**หญิง**	**รวม**
หมู่ที่ 1 บ้านวังทับไทร	**83**	0	1	1
หมู่ที่ 2 บ้านคลองอีวง		0	0	0
หมู่ที่ 3 บ้านหนองสองห้อง		3	1	4
หมู่ที่ 4 บ้านวังอ้อ		1	1	2
หมู่ที่ 5 บ้านหนองสองห้องเหนือ		2	1	3
หมู่ที่ 6 บ้านตลุกหิน		2	0	2
หมู่ที่ 7 บ้านวังปราง		0	0	0
รวม		**8**	**4**	**12**
หมู่ที่ 1 บ้านวังทับไทร	**84**	1	1	2
หมู่ที่ 2 บ้านคลองอีวง		0	1	1
หมู่ที่ 3 บ้านหนองสองห้อง		0	0	0
หมู่ที่ 4 บ้านวังอ้อ		1	1	2
หมู่ที่ 5 บ้านหนองสองห้องเหนือ		0	0	0
หมู่ที่ 6 บ้านตลุกหิน		0	1	1
หมู่ที่ 7 บ้านวังปราง		0	0	0
รวม		**2**	**4**	**6**
หมู่ที่ 1 บ้านวังทับไทร	**85**	1	0	1
หมู่ที่ 2 บ้านคลองอีวง		0	0	0
หมู่ที่ 3 บ้านหนองสองห้อง		0	2	2
หมู่ที่ 4 บ้านวังอ้อ		0	1	1
หมู่ที่ 5 บ้านหนองสองห้องเหนือ		0	1	1
หมู่ที่ 6 บ้านตลุกหิน		1	1	2
หมู่ที่ 7 บ้านวังปราง		1	1	2

รวม		**3**	**6**	**9**
หมู่ที่ 1 บ้านวังทับไทร	86	0	0	0
หมู่ที่ 2 บ้านคลองอีวง		0	0	0
หมู่ที่ 3 บ้านหนองสองห้อง		0	0	0
หมู่ที่ 4 บ้านวังอ้อ		0	0	0
หมู่ที่ 5 บ้านหนองสองห้องเหนือ		0	1	1
หมู่ที่ 6 บ้านตลุกหิน		0	1	1
หมู่ที่ 7 บ้านวังปราง		0	0	0
รวม		**0**	**2**	**2**

3.2 ช่วงอายุและจำนวนประชากร

ชื่อหมู่บ้าน	**ช่วงอายุ**	**จำนวนราษฎร (คน)**		
		ชาย	**หญิง**	**รวม**
หมู่ที่ 1 บ้านวังทับไทร	87	1	1	2
หมู่ที่ 2 บ้านคลองอีวง		0	0	0
หมู่ที่ 3 บ้านหนองสองห้อง		0	0	0
หมู่ที่ 4 บ้านวังอ้อ		1	0	1
หมู่ที่ 5 บ้านหนองสองห้องเหนือ		0	0	0
หมู่ที่ 6 บ้านตลุกหิน		0	1	1
หมู่ที่ 7 บ้านวังปราง		0	0	0
รวม		**2**	**2**	**4**
หมู่ที่ 1 บ้านวังทับไทร	88	0	0	0
หมู่ที่ 2 บ้านคลองอีวง		0	0	0
หมู่ที่ 3 บ้านหนองสองห้อง		0	2	2
หมู่ที่ 4 บ้านวังอ้อ		0	0	0
หมู่ที่ 5 บ้านหนองสองห้องเหนือ		0	0	0
หมู่ที่ 6 บ้านตลุกหิน		0	0	0
หมู่ที่ 7 บ้านวังปราง		1	0	1
รวม		**1**	**2**	**3**
หมู่ที่ 1 บ้านวังทับไทร		0	0	0
หมู่ที่ 2 บ้านคลองอีวง		0	0	0

หมู่ที่ 3 บ้านหนองสองห้อง	89	0	0	0
หมู่ที่ 4 บ้านวังอ้อ		0	0	0
หมู่ที่ 5 บ้านหนองสองห้องเหนือ		0	0	0
หมู่ที่ 6 บ้านตลุกหิน		0	0	0
หมู่ที่ 7 บ้านวังปราง		0	0	0
รวม		**0**	**0**	**0**
หมู่ที่ 1 บ้านวังทับไทร	90	0	0	0
หมู่ที่ 2 บ้านคลองอีวง		0	0	0
หมู่ที่ 3 บ้านหนองสองห้อง		1	0	1
หมู่ที่ 4 บ้านวังอ้อ		0	0	0
หมู่ที่ 5 บ้านหนองสองห้องเหนือ		0	0	0
หมู่ที่ 6 บ้านตลุกหิน		0	0	0
หมู่ที่ 7 บ้านวังปราง		0	0	0
รวม		**1**	**0**	**1**

3.2 ช่วงอายุและจำนวนประชากร

ชื่อหมู่บ้าน	**ช่วงอายุ**	**จำนวนราษฎร (คน)**		
		ชาย	**หญิง**	**รวม**
หมู่ที่ 1 บ้านวังทับไทร	91	0	0	0
หมู่ที่ 2 บ้านคลองอีวง		0	0	0
หมู่ที่ 3 บ้านหนองสองห้อง		0	0	0
หมู่ที่ 4 บ้านวังอ้อ		1	0	1
หมู่ที่ 5 บ้านหนองสองห้องเหนือ		0	0	0
หมู่ที่ 6 บ้านตลุกหิน		0	0	0
หมู่ที่ 7 บ้านวังปราง		0	1	1
รวม		**1**	**1**	**2**
หมู่ที่ 1 บ้านวังทับไทร	92,93, 94,95, 96,97	0	0	0
หมู่ที่ 2 บ้านคลองอีวง		0	0	0
หมู่ที่ 3 บ้านหนองสองห้อง		0	0	0
หมู่ที่ 4 บ้านวังอ้อ		0	0	0
หมู่ที่ 5 บ้านหนองสองห้องเหนือ		0	0	0
หมู่ที่ 6 บ้านตลุกหิน		0	0	0
หมู่ที่ 7 บ้านวังปราง		0	0	0

รวม		**0**	**0**	**0**
หมู่ที่ 1 บ้านวังทับไทร	98	0	0	0
หมู่ที่ 2 บ้านคลองอีวง		0	0	0
หมู่ที่ 3 บ้านหนองสองห้อง		0	1	1
หมู่ที่ 4 บ้านวังอ้อ		0	0	0
หมู่ที่ 5 บ้านหนองสองห้องเหนือ		0	0	0
หมู่ที่ 6 บ้านตลุกหิน		0	0	0
หมู่ที่ 7 บ้านวังปราง		0	0	0
รวม		**0**	**1**	**1**

4.สภาพทางสังคม

4.1 การศึกษา

❀ โรงเรียนขยายโอกาส จำนวน 1 แห่ง โรงเรียนประถมศึกษา จำนวน 2 แห่ง ศูนย์เด็กเล็ก จำนวน 3 แห่ง ข้อมูล ณ วันที่ 30 กันยายน 2559

รายละเอียดการศึกษาของโรงเรียนในพื้นที่ของตำบลวังทับไทร ประจำปีการศึกษา 2559

โรงเรียน	**หมู่ที่**	**ประเภทโรงเรียน**	**จำนวนนักเรียน (คน)**			**จำนวนครู (คน)**	**จำนวนห้องเรียน**
			ชาย	**หญิง**	**รวม**		
บ้านวังทับไทร	1	อนุบาล	9	12	21	3	2
		ประถมศึกษา	50	50	100	6	6
		มัธยมศึกษา (ขยายโอกาส)	33	25	58	5	3
รวมนักเรียนโรงเรียนบ้านวังทับไทร			**92**	**87**	**179**	**14**	**11**

บ้านหนองสองห้อง	3	อนุบาล	5	6	11	1	1
		ประถมศึกษา	25	15	40	4	8
รวมนักเรียนโรงเรียนบ้านหนองสองห้อง			**30**	**21**	**51**	**5**	**9**
บ้านตลุกหิน	6	อนุบาล	5	7	12	1	1
		ประถมศึกษา	16	14	30	2	8
รวมนักเรียนโรงเรียนบ้านตลุกหิน			**21**	**21**	**42**	**3**	**9**
รวมนักเรียนทั้ง 3 โรงเรียน			**143**	**129**	**272**		

นอกจากนี้ยังมีศูนย์พัฒนาเด็กเล็กองค์การบริหารส่วนตำบลวังทับไทรจำนวน 3 แห่ง ดังนี้

(1) ศูนย์พัฒนาเด็กเล็กเฉลิมพระเกียรติบ้านวังทับไทร หมู่ที่ 1 บ้านวังทับไทร

(2) ศูนย์พัฒนาเด็กเล็กบ้านหนองสองห้อง หมู่ที่ 3 บ้านหนองสองห้อง

(3) ศูนย์พัฒนาเด็กเล็กบ้านตลุกหิน หมู่ที่ 6 บ้านตลุกหิน

ชื่อศูนย์พัฒนาเด็กเล็ก	**จำนวนนักเรียนเด็กเล็ก**			**จำนวนครูผู้ดูแลเด็กเล็ก**
	ชาย	**หญิง**	**รวม**	
ศูนย์พัฒนาเด็กเล็กเฉลิมพระเกียรติบ้านวังทับไทร	14	14	28	2
ศูนย์พัฒนาเด็กเล็กบ้านหนองสองห้อง	8	8	16	2
ศูนย์พัฒนาเด็กเล็กบ้านตลุกหิน	9	8	17	2
รวม	**31**	**30**	**61**	**6**

❀ ที่อ่านหนังสือพิมพ์ประจำหมู่บ้าน จำนวน 7 แห่ง

4.2 สาธารณสุข

ในพื้นที่ตำบลวังทับไทรได้มีการจัดตั้งศูนย์สาธารณสุขมูลฐานชุมชนครบทุกหมู่บ้านแล้ว และมีสถานีพยาบาลประจำตำบลวังทับไทร จำนวน 1 แห่ง คือ

(1) โรงพยาบาลส่งเสริมสุขภาพชุมชนตำบลวังทับไทร ตั้งอยู่หมู่ที่ 1 บ้านวังทับไทร แสดงอัตรากำลัง คนไข้ 500 คน เฉลี่ยต่อเดือน

โรงพยาบาลส่งเสริม	**หมู่ที่**		**อัตรากำลัง**		**จำนวนคนไข้**	**หมู่ที่ใช้**

สุขภาพตำบล วังทับไทร		ผู้อำนวยการ โรงพยาบาล	พยาบาล	เจ้าพนักงาน สาธารณสุข	เจ้าหน้าที่ ทันตกรรม	เฉลี่ย (คน/เดือน)	บริการ
ตำบลวังทับไทร	1	1 คน	1 คน	1 คน	1 คน	500	1,2,3,4, 5,6,7

- อัตราการมีและใช้ส้วมราดน้ำ ร้อยละ 100

ที่มา: จากการสำรวจข้อมูล ณ วันที่ 24 พฤษภาคม 2559

4.3 อาชญากรรม

- จุดตรวจประจำตำบล (หมู่ที่ 1)บ้านวังทับไทร จำนวน 1 แห่ง

ตำบลวังทับไทรอยู่ในเขตพื้นที่การดูแลรักษาความสงบเรียบร้อย การป้องกันปราบปรามอาชญากรรมของ อปพร.และตำรวจบ้านซึ่งตั้งอยู่ป้อมยามประจำตำบลวังทับไทร หมู่ที่ 1 บ้านวังทับไทร ตำบลวังทับไทร อำเภอสากเหล็ก จังหวัดพิจิตร

4.4 ยาเสพติด

-จัดตั้งศูนย์ปฏิบัติการต่อสู้เพื่อเอาชนะยาเสพติดองค์การบริหารส่วนตำบลวังทับไทร ณ สำนักงานองค์การบริหารส่วนตำบลวังทับไทร

-องค์การบริหารส่วนตำบลวังทับไทร ดำเนินการคัดกรองผู้ติดยาเสพติด ด้วยการมอบธงให้กับครัวเรือนที่ปลอดยาเสพติด ดำเนินการค้นหาไปทุกปี จะทำให้ทราบว่าหลังคาเรือนใดไม่ได้การรับจากสมาชิกในหมู่บ้าน แสดงว่าครัวเรือนนั้นไม่ปลอดยาเสพติด

4.5 การสังคมสงเคราะห์

-องค์การบริหารส่วนตำบลวังทับไทร ดำเนินการจ่ายเบี้ยยังชีพผู้สูงอายุ ,ผู้พิการและผู้ป่วยเอดส์เป็นประจำทุกเดือน

-องค์การบริหารส่วนตำบลวังทับไทร ดำเนินการซ่อมแซมบ้านให้กับผู้ยากไร้ภายในตำบลวังทับไทร สำหรับครอบครัวที่ยากจน

5.ระบบบริการพื้นฐาน

5.1 การคมนาคมขนส่ง

งาน ถนนลาดยาง ปริมาณงานรวม 21,475 เมตร

ที่	รายการ	สาธารณูปโภคที่สำรวจ			สภาพการใช้งาน	หมายเหตุ
		จำนวน	หน่วย	ขนาด (ก x ย x ล)		
1	ถนนลาดยางทางหลวงชนบท สาย พจ. 2013 (บ.ถ้ำคะนอง - บ.วังทับไทร) กม. 4+500 – 7+400	2,900	ม.	8 x 2,900 x 1.00 ม.	ใช้งานได้ดี(ซ่อมแซมบางช่วง)	
2	ถนนลาดยาง สาย(บ.วังทับไทร - บ้านเขาดิน) กม. 7+400 - 11+000	3,600	ม.	6 x 3,600 x 0.50 ม.	ใช้งานได้ดี (ซ่อมแซมบางช่วง)	อบต.รับโอน พ.ศ.2550
3	ถนนลาดยางทางหลวงชนบท พจ. 4018 (บ.หนองสองห้อง - บ.วังปราง) กม.0+000 – 8+000	8,000	ม.	8 x 8,000 x 0.50 ม.	ใช้งานได้ดี (ซ่อมแซมบางช่วง)	ก่อสร้างปี
4	ถนนลาดยางทางหลวงชนบท พจ. 5111 (บ.วังอ้อ - บ.คลองอีวง)	2,800	ม.	7 x 2,800 x 1.00 ม.	ใช้งานได้ดี	53
5	ถนนลาดยางทางหลวงชนบท พจ. 5111 (บ.คลองอีวง – บ.หนองสองห้องเหนือ)	2,775	ม.	6 x 2,775 x 1.00 ม.	ใช้งานได้ดี	ก่อสร้างปี 53
6	ถนนลาดยางทางหลวงชนบท พจ. (บ.ดงเย็น - บ. ตลุกหิน)	1,400	ม.	6 x 1,400 x 1.00 ม.	ใช้งานได้ดี	

งานถนน คสล. , คสม. จำนวน 10 สาย ปริมาณงานรวม 8,408 เมตร

ที่	รายการ	สาธารณูปโภคที่สำรวจ			สภาพการใช้งาน	หมายเหตุ
		จำนวน	หน่วย	ขนาด (ก x ย x หนา)		
1	ถนน คสล. ม. 1 บ. วังทับไทร-สามแยกตลุกหิน	1,900	ม.	4 x 1,900 x 0.15 ม.	ใช้งานได้ดี	1/2552
2	ถนน คสล. ม. 1 ทางเข้า อบต. วังทับไทร	600	ม.	5 x 600 x 0.15 ม.	ใช้งานได้ดี	
3	ถนน คสล. ม. 1 ตลาดสามแยก – ร.ร.บ้านวังทับไทร	400	ม.	5 x 400 x 0.15 ม.	ใช้งานได้ดี	
4	ถนน คสล. ม. 1 ตลาดวังทับไทร- ริมคลองลำมณี	900	ม.	4 x 900 x 0.15 ม.	ใช้งานได้ดี	
5	ถนน คสม. ม. 3 ข้าง ร.ร.บ้านหนองสองห้อง	1,000	ม.	5 x 1,000 x 0.15 ม.	ใช้งานได้ดี	
6	ถนน คสม. ม. 3 ข้าง ร.ร.บ้านหนองสองห้อง	830	ม.	4 x 830 x 0.15 ม.	ใช้งานได้ดี	ก่อสร้างเม.ย.53
7	ถนน คสล. ม. 4 บ.หนองคล้า – ต.วังทับไทร	1,200	ม.	4 x 1,200x 0.15 ม.	ใช้งานได้ดี	1/2553
8	ถนน คสล. ม. 6 ข้างวัดพระธาตุตลุกหิน	200	ม.	4 x 200 x 0.15 ม.	ใช้งานได้ดี	
9	ถนน คสล. ม. 6 หน้า ร.ร.บ้านตลุกหิน	218	ม.	4 x 218 x 0.15 ม.	ใช้งานได้ดี	ถ่ายโอน20ก.ย.
10	ถนน คสล. ม. 3 ข้าง ร.ร.บ้านหนองสองห้อง	830	ม.	4 x 830 x 0.15 ม.	ใช้งานได้ดี	54
11	ถนน คสล. ม. 3 บ้านทุ่งนาหว่าน	600	ม.	4 x 600 x 0.15 ม.	ใช้งานได้ดี	ก่อสร้างม.ค.54
12	ถนน คสล. ม. 4 บ.หนองคล้า – คลองอีวง	700	ม.	5 x 700 x 0.15 ม.	ใช้งานได้ดี	

งาน ลูกรัง ปริมาณงานรวม 44,214 เมตร

ที่	รายการ	สาธารณูปโภคที่สำรวจ			สภาพการใช้งาน	หมายเหตุ
		จำนวน	หน่วย	ขนาด (ก x ย x ส)		
1	ม.1 แยกดงเย็น - เขาดิน - เนินมะปราง	3,400	ม.	6 x 3,400 x1.0 ม.	ใช้งานได้ดี	
2	ม.1 แยกเขาดิน - เขาดินเนินมะปราง	1,450	ม.	6 x 1,450 x 0.50 ม.	ใช้งานได้ดี	
3	ม.1 ถนนรอบเขาดิน	1,250	ม.	4 x 1,250 x 0.30 ม.	ใช้งานได้ดี	
4	ม.1วังทับไทร - เขาดิน	1,000	ม.	3 x 1,000 x 0.30 ม.	ใช้งานได้ดี	
5	ม.1 ถนนริมคลองวังทับไทร - ตลาดวังทับไทร	100	ม.	5 x 100 x 0.20 ม.	ใช้งานได้ดี	
6	ม.1 ริมคลองลำมณี	750	ม.	5 x 750 x 0.30 ม.	ซ่อมแซมบางส่วน	
7	ม.1 สามแยกคอนกรีต – ถนนลาดยาง (วังทับไทร-เขาดิน)	3,000	ม.	4 x 3,000 x 0.30 ม.	ใช้งานได้ดี	
8	ม.1สี่แยก(วังทับไทร-เขาดิน)-สามแยก(ดงเย็นเนินเนินมะปราง	1,400	ม.	4 x 1,400 x 0.30 ม.	ซ่อมแซมบางส่วน	
9	ม.1 ถนนหน้าอนามัยวังทับไทร - คอนกรีต	193	ม.	4 x 193 x 1.00 ม.	ใช้งานได้ดี	
10	ม.2 วังทับไทร - สามแยกคลองอีวง	810	ม.	5 x 810 x 0.10 ม.	ใช้งานได้ดี	
11	ม.2 พุทธรักษา 1	380	ม.	4 x 380 x 0.30 ม.	ใช้งานได้ดี	
12	ม.2 พุทธรักษา 2	470	ม.	4 x 470 x 0.50 ม.	ใช้งานได้ดี	
13	ม.2 พุทธรักษา 3	960	ม.	4 x 960 x 0.50 ม.	ซ่อมแซมบางส่วน	
14	ม.2 พุทธรักษา 4	475	ม.	3 x 475 x 0.50 ม.	ใช้งานได้ดี	
15	ม.2 พุทธรักษา 5	705	ม.	4 x 705 x 0.50 ม.	ใช้งานได้ดี	
16	ม.2 พุทธรักษา 6	162	ม.	5 x 162 x 0.30 ม.	ใช้งานได้ดี	
17	ม.3 ตลุกหิน - หนองสองห้อง	600	ม.	4 x 600 x 0.20 ม.	ใช้งานได้ดี	
18	ม.3 ตะวันตกบ้านหนองสองห้อง (ไม่มีแล้วเพราะเป็นคสล.ปี53)	1,500	ม.	4 x1,500 x 0.50 ม.	ใช้งานได้ดี	คสล.ปี53
19	ม.3 วัดหนองสองห้อง - ทุ่งนาหว่าน	1,120	ม.	5 x 1,120 x 0.50 ม.	ใช้งานได้ดี	
20	ม.3 หลัง ร.ร.บ้านหนองสองห้อง - แยกเขาดิน	3,000	ม.	5 x 3,000 x 0.30 ม.	ใช้งานได้ดี	
21	ม.3 หนองสองห้อง - บ้านน้อยซุ้มขี้เหล็ก	1,800	ม.	5 x 1,800 x 0.50 ม.	ใช้งานได้ดี	
22	ม.4 ถนนเข้าลานตากข้าวหนองคล้า	424	ม.	4 x 424 x 1.00 ม.	ใช้การได้ดี	
23	ม.4 ถนนลาดยาง – คลองอีวง(ไม่มีแล้วเพราะเป็นคสล.ปี54)	560	ม.	5 x 560 x 0.50 ม.	ใช้การได้ดี	คสล.ปี54
24	ม.4 ซอยตรงข้ามประปา(ท้องถิ่น)	150	ม.	3 x 150 x 0.30 ม.	ใช้การได้ดี	
25	ม.5 หนองสองห้องเหนือ - ทุ่งนาหว่าน	1,650	ม.	5 x 1,650 x 0.40 ม.	ใช้การได้ดี	
26	ม.5 ริมคลองห้วยแขมปลอก	2,400	ม.	4 x 2,400 x 0.50 ม.	ใช้การได้ดี	
27	ม.6 บ้านตลุกหิน - หนองคล้า	3,000	ม.	6 x 3,000 x 0.80 ม.	ใช้การได้ดี	
28	ม.6 สี่แยกดงเย็น – ตลุกหิน(เป็นลาดยาง1,400ม.)	3,500	ม.	6 x 3,500 x 0.50 ม.	ใช้การได้ดี	
29	ม.6 ตลุกหินซอย 1	500	ม.	4 x 500 x 0.30 ม.	ใช้การได้ดี	
30	ม.6 ตะวันออกวัดพระธาตุตลุกหิน	1,850	ม.	4 x 1,850 x 0.30 ม.	ใช้การได้ดี	
31	ม.6 หลัง ร.ร.บ้านตลุกหิน	245	ม.	4 x 245 x 0.20 ม.	ใช้การได้ดี	
32	ม.6 หลังวัดพระธาตุตลุกหิน	485	ม.	5 x 485 x 0.30 ม.	ใช้การได้ดี	
33	ม.6 จาก พจ.4018 - ปากดง,ตลุกหิน	450	ม.	5 x 450 x 0.30 ม.	ใช้การได้ดี	
34	ม.7 ถนนเรียบคลองทับไทร	3,400	ม.	4 x 3,400 x0.50 ม.	ใช้การได้ดี	

งาน ลูกรัง ปริมาณงานรวม 44,214 เมตร (ต่อ)

ที่	รายการ	สาธารณูปโภคที่สำรวจ			สภาพการใช้งาน	หมายเหตุ
		จำนวน	หน่วย	ขนาด (ก x ย x ส)		
35	ม.7 ถนนเข้าประตูน้ำ ทรบ.	570	ม.	5 x 570 x 1.00 ม.	ใช้การได้ดี	
363	ม.7 จาก พจ.2013 - ถนนเรียบคลองทับไทร	265	ม.	4 x 265 x 0.30 ม.	ใช้การได้ดี	
7	ม.7 สี่แยก - คลองทับไทร	450	ม.	4 x 450 x 0.20 ม.	ใช้การได้ดี	
38	ม.7 ซอยจาก พจ.2013 ช่วง 6+100	350	ม.	4 x 350 x 0.20 ม.	ใช้การได้ดี	
39	ม.6 ถนนริมคลองห้วยแขมปลอก	3,800	ม.	3-4- x 3,800 x 0.80 ม.	ใช้การได้ดี	
40	ม.3 ถนนรอบอ่างเก็บน้ำทุ่งนาหว่าน	2,000	ม.	6 x 2,000 x 1.00ม.	ใช้การได้ดี	

41	ม.2 ถนนลาดยาง-ทรบ.ห้วยแขมปลอก	800	ม.	3 x 800 x 100 ม.	ใช้การได้ดี	ต.ค.ปี 53
42	ม.4 ถนนริมคลองอีวง-สะพาน ค.ส.ล.	800	ม.	4 x 800 x 100 ม.	ใช้การได้ดี	พ.ย.ปี 54

5.2 การไฟฟ้า

งาน ไฟฟ้าสาธารณะ ปริมาณงานรวม 171 จุด

มีไฟฟ้าเข้าถึงและให้บริการในทุกหมู่บ้าน พบว่าครัวเรือนมีไฟฟ้าใช้ประมาณร้อยละ 98 อีกประมาณร้อยละ 2 เป็นครัวเรือนที่ยังไม่มีไฟฟ้าใช้ เนื่องจากบ้านบางหลังอยู่ห่างไกลจากกลุ่มบ้าน

ที่	รายการ	สาธารณูปโภคที่สำรวจ			สภาพการใช้งาน	หมายเหตุ
		จำนวน	หน่วย	ขนาด (ก x ล x ย)		
1	โคมไฟฟ้าข้างทาง ม.1	73	จุด	1 x 36 w	ใช้การได้ดี	เพิ่ม 21จุด ปี 54
2	โคมไฟฟ้าข้างทาง ม.2	11	จุด	1 x 36 w	ใช้การได้ดี	
3	โคมไฟฟ้าข้างทาง ม.3	18	จุด	1 x 36 w	ใช้การได้ดี	
4	โคมไฟฟ้าข้างทาง ม.4	11	จุด	1 x 36 w	ใช้การได้ดี	เพิ่ม 1จุด ปี54
5	โคมไฟฟ้าข้างทาง ม.5	14	จุด	1 x 36 w	ใช้การได้ดี	เพิ่ม 2จุด ปี54
6	โคมไฟฟ้าข้างทาง ม.6	20	จุด	1 x 36 w	ใช้การได้ดี	เพิ่ม 7จุด ปี54
7	โคมไฟฟ้าข้างทาง ม.7	24	จุด	1 x 36 w	ใช้การได้ดี	เพิ่ม 7จุด ปี54
8	ทางแยกทางร่วม	30	จุด	1 x 36 w	ใช้การได้ดี	

งานการโทรคมนาคม ปริมาณงานรวม 7 จุดงานหอกระจายข่าวประจำหมู่บ้าน ปริมาณรวม 7 จุด

ที่	รายการ	สาธารณูปโภคที่สำรวจ			สภาพการใช้งาน	หมายเหตุ
		จำนวน	หน่วย	ขนาด (ก x ล x ย)		
	<u>โทรศัพท์สาธารณะ</u>					
1	ม. 1 บ. วังทับไทร	7	จุด	-	ใช้การได้	
2	ม. 2 บ. คลองอีวง	-	จุด	-	-	
3	ม. 3 บ. หนองสองห้อง	-	จุด	-		
4	ม. 4 บ. วังอ้อ	-	จุด	-		
5	ม. 5 บ. หนองสองห้องเหนือ	-	จุด	-		
6	ม. 6 บ. ตลุกหิน	-	จุด	-		
7	ม. 7 บ. วังปราง	-	จุด	-		
	<u>หอกระจายข่าวประจำหมู่บ้าน</u>					<u>ที่ตั้ง</u>
1	ม. 1 บ. วังทับไทร	1	ชุด	เครื่องขยาย,ลำโพง	ใช้งานได้ดี	สารวัตรไพบูลย์
2	ม. 2 บ. คลองอีวง	1	ชุด	เครื่องขยาย,ลำโพง	ใช้งานได้ดี	ผญ.แดง ใจเที่ยง
3	ม. 3 บ. หนองสองห้อง	1	ชุด	เครื่องขยาย,ลำโพง	ใช้งานได้ดี	อ. เอนกประสงค์
4	ม. 4 บ. วังอ้อ	1	ชุด	เครื่องขยาย,ลำโพง	ใช้งานได้ดี	ผญ.สมัย คำลือชา
5	ม. 5 บ. หนองสองห้องเหนือ	1	ชุด	เครื่องขยาย,ลำโพง	ใช้งานได้ดี	อ. เอนกประสงค์
6	ม. 6 บ. ตลุกหิน	1	ชุด	เครื่องขยาย,ลำโพง	ใช้งานได้ดี	วัดตลุกหิน

7	ม. 7 บ. วังปราง	1	ชุด	เครื่องขยาย,ลำโพง	ใช้งานได้ดี	อ. เอนกประสงค์

5.3 การประปา

งานคลองระบายน้ำ ปริมาณงานรวม 36,360 เมตร พื้นที่คลอง 509,000 ตารางเมตร 318.125 ไร่

ที่	รายการ	สาธารณูปโภคที่สำรวจ			สภาพการใช้งาน	หมายเหตุ
		จำนวน	หน่วย	ขนาด (ก x ล x ย)		
1	คลองทับไทร ม. 1 – ม.7	5,300	ม.	20x 4.0 x 5,300 ม.	ควรปรับปรุงบางส่วน	
2	คลองลำมณี ม. 1	5,000	ม.	20 x 4.0 x 5,000 ม.	ควรปรับปรุงบางส่วน	
3	คลองเขาดิน ม. 1	2,000	ม.	3 x 1 x 2,000 ม.	ควรปรับปรุงบางส่วน	
4	คลองอีวง ม. 2 - ม.4	4,600	ม.	15 x 3.0 x 4,600 ม.	ควรปรับปรุงบางส่วน	
5	คลองส่งน้ำริมถนน ม. 2 - ม.4	3,000	ม.	6 x 3.0 x 3,000 ม.	ควรปรับปรุงบางส่วน	
6	คลองห้วยแขมปลอก ม.5 – ม.2 – ม.3 – ม.6	7,800	ม.	8-15 x 2.0 x 7,800 ม.	ควรปรับปรุงบางส่วน	
7	คลองสากเหล็กบ้านมุง ม.5	5,160	ม.	20 x 3.0 x 5,160 ม.	ควรปรับปรุงบางส่วน	
8	คลองส่งน้ำเรียบถนนดงเย็น – ตลุกหิน ม. 6	2,300	ม.	6-8 x 2.0 x 2,300 ม.	ควรปรับปรุงบางส่วน	
9	คลองห้วยแขมปลอก ม.6 – คลองทับไทร ม. 7	1,500	ม.	6-8 x 2.0 x 1,500 ม.	ควรปรับปรุงบางส่วน	

งาน กักเก็บน้ำ ฝ. 33 / ฝ. 99 / คสล. 50 / ถังฉาบปูน ปริมาณงานรวม 8 แห่ง

ที่	รายการ	สาธารณูปโภคที่สำรวจ			สภาพการใช้งาน	หมายเหตุ
		จำนวน	หน่วย	ขนาด (ก x ล x ย)		

1	ม. 1 ฝ. 33 บ.วังทับไทร	2	แห่ง	-	ใช้งานได้ดี	
2	ม. 2 ฝ. 33 บ.คลองอีวง	-	แห่ง	-	ใช้งานได้ดี	
3	ม. 3 ฝ. 33 บ.หนองสองห้อง	1	แห่ง	-	ใช้งานได้ดี	
4	ม. 4 ฝ. 33 บ.หนองคล้า	1	แห่ง	-	ควรปรับปรุง	
5	ม. 5 ฝ. 33 บ.หนองสองห้องเหนือ	1	แห่ง	-	ใช้งานได้ดี	
6	ม. 6 ฝ. 33 บ.ตลุกหิน	1	แห่ง	-	ใช้งานได้ดี	
7	ม. 7 ฝ. 33 บ.วังปราง	0	แห่ง	-	ใช้งานได้ดี	
8	ม. 2 ฝ. 99 บ.คลองอีวง	1	แห่ง	-	ใช้งานได้ดี	
9	ม. 1 ค.ส.ล. 50 บ. เขาดิน	1	แห่ง	-	ใช้งานได้ดี	

งาน ฝายน้ำล้น / เขื่อน / ประตูระบายน้ำ / ประตูน้ำ ปริมาณงานรวม 30 แห่ง

ที่	รายการ	สาธารณูปโภคที่สำรวจ			สภาพการใช้งาน	หมายเหตุ
		จำนวน	หน่วย	ขนาด (ก x ล x ย)		
	<u>ฝายน้ำล้น</u>					
1	ฝายน้ำล้น ม. 1 บ้านวังทับไทร	3	แห่ง	-	ใช้งานได้ดี	
2	ฝายน้ำล้น ม.2 บ้านคลองอีวง	3	แห่ง	-	ใช้งานได้ดี	
3	ฝายน้ำล้น ม.4 บ้านวังอ้อ	1	แห่ง	-	ใช้งานได้ดี	
4	ฝายน้ำล้น ม.7 บ้านวังปราง	1	แห่ง	-	ใช้งานได้ดี	
	<u>ท่อเหลี่ยม</u>					
1	ท่อเหลี่ยม ม.1 บ้านวังทับไทร	1	แห่ง	-	ใช้งานได้ดี	
2	ท่อเหลี่ยม ม.2 บ้านคลองอีวง	8	แห่ง	-	ใช้งานได้ดี	
3	ท่อเหลี่ยม ม.4 บ้านวังอ้อ	1	แห่ง	-	ใช้งานได้ดี	
4	ท่อเหลี่ยม ม.5 บ้านหนองสองห้องเหนือ	3	แห่ง	-	ใช้งานได้ดี	
5	ท่อเหลี่ยม ม.6 บ้านตลุกหิน	4	แห่ง	-	ใช้งานได้ดี	
	<u>ประตูน้ำ</u>					
1	ประตูระบายน้ำ ทรบ. ม.1 ลำคลองทับไทร	1	แห่ง	-	ใช้งานได้ดี	
2	ประตูระบายน้ำ ทรบ. ม.5 ทุ่งนาหว่าน บ้านหนองสองห้องเหนือ	1	แห่ง	-	ใช้งานได้ดี	
3	ประตูระบายน้ำ ทรบ. ม.7 ลำคลองทับไทร	1	แห่ง	-	ใช้งานได้ดี	
4	ประตูระบายน้ำ ทรบ. ม.2 ลำคลองอีวง	1	แห่ง	2 ช่องน้ำ	ใช้งานได้ดี (คลอง 1,827,000 บาท ทรบ.1,392,000 บาท)	ปี 53
5	ประตูระบายน้ำ ทรบ. ม.5 คลองห้วยแขมปลอก	1	แห่ง	2 ช่องน้ำ	ใช้งานได้ดี (คลอง717,000บาท ทรบ.1,392,000บาท)	ปี 54

งาน ประปา ปริมาณงานรวม 9 แห่ง

ที่	รายการ	สาธารณูปโภคที่สำรวจ			สภาพการใช้งาน	หมายเหตุ
		จำนวน	หน่วย	ขนาด (ก x สx ย)		
1	ประปาประเภท ก.บ้านวังทับไทร ม.1 (โยธาธิการ)	1	แห่ง	10 ลบ.ม.	ใช้งานได้ดี	บาดาล
2	ประปาขนาดกลาง ม.1 วังทับไทร (กรมอนามัย)	1	แห่ง	20 ลบ.ม.	ใช้งานได้ดี	บาดาล
3	ประปาถังสูง ม.1 เขาดิน (กรมทรัพย์)	1	แห่ง	12 ลบ.ม.	ใช้งานได้ดี	บาดาล
4	ประปาขนาดกลาง ม.2 คลองอีวง (ท้องถิ่น)	1	แห่ง	20 ลบ.ม.	ใช้งานได้ดี	บาดาล
5	ประปาถังสูง ม.3 หนองสองห้อง (รพช.)	1	แห่ง	20 ลบ.ม.	แก้ไขระบบกรองน้ำ	บาดาล
6	ประปาถังสูง ม.4 หลองคล้า (กรมทรัพย์)	1	แห่ง	12 ลบ.ม.	ใช้การได้ดี	บาดาล
7	ประปาขนาดกลาง ม.4 หนองคล้า (ท้องถิ่น)	1	แห่ง	20 ลบ.ม.	ใช้งานได้ดี	บาดาล
8	ประปาถังสูง ม.6 ตลุกหิน (กรมทรัพย์)	1	แห่ง	12 ลบ.ม.	ใช้งานได้ดี	บาดาล
9	ประปาขนาดกลาง ม.7 วังปราง (ท้องถิ่น)	1	แห่ง	20 ลบ.ม.	ใช้งานได้ดี	บาดาล

งาน บ่อบาดาล ปริมาณงานรวม 17 แห่ง

ที่	รายการ	สาธารณูปโภคที่สำรวจ			สภาพการใช้งาน	หมายเหตุ
		จำนวน	หน่วย	ขนาด (ก x ล x ย)		
	งานบ่อบาดาล					
1	บ่อบาดาล ม.1 วังทับไทร	4	แห่ง	ลึก 60 ม.	ควรปรับปรุง	เป่าล้าง 1
2	บ่อบาดาล ม. 2 คลองอีวง	2	แห่ง	ลึก 50 ม.	ควรปรับปรุง	เป่าล้าง 54
3	บ่อบาดาล ม. 3 หนองสองห้อง	3	แห่ง	ลึก 42 ม.	ใช้งานได้ดี	เจาะ52,53
4	บ่อบาดาล ม. 4 หนองคล้า	3	แห่ง	ลึก 60 ม.	ควรปรับปรุง	เป่าล้าง 2
5	บ่อบาดาล ม. 5 หนองสองห้องเหนือ	1	แห่ง	ลึก 42 ม.	ใช้งานได้ดี	เจาะ 52
6	บ่อบาดาล ม.6 ตลุกหิน	2	แห่ง	ลึก 45 ม.	ใช้งานได้ดี	เจาะก.พ.53
7	บ่อบาดาล ม.7 วังปราง	2	แห่ง	ลึก 60 ม.	ควรปรับปรุง	เจาะ 1 บ่อ ปี54

งาน สระน้ำ / อ่างเก็บน้ำ ปริมาณงานรวม 6 แห่ง

ที่	รายการ	สาธารณูปโภคที่สำรวจ			สภาพการใช้งาน	หมายเหตุ
		จำนวน	หน่วย	ขนาด (ก x ย x ล)		
1	ม. 1 สระหนองคล้า บ. วังทับไทร	1	แห่ง	50 x 80 x 5.0	ใช้งานได้ดี	
2	ม. 1 สระน้ำเขาดิน บ. เขาดิน	1	แห่ง	53 x 112 x 5.0	ใช้งานได้ดี	
3	ม. 1 สระน้ำบริเวณสวน ผญ.สุนทร บ. เขาดิน	1	แห่ง	80 x 80 x 4.0	ใช้งานได้ดี	
4	ม. 1 อ่างเก็บน้ำริมคลองลำมณี บ. วังทับไทร	1	แห่ง	130 x 290 x 4.0	ใช้งานได้ดี	กรมทรัพยากรน้ำ
5	ม. 3,5 อ่างเก็บน้ำทุ่งนาหว่าน บ. หนองสองห้อง	1	แห่ง	130 x 800 x 4.0	ควรปรับปรุงบางส่วน	กรมชลประทาน
6	ม. 6 สระน้ำวัดพระธาตุตลุกหิน บ. ตลุกหิน	1	แห่ง	67 x 100 x 3.0	ใช้งานได้ดี	
7	ม.3 อ่างเก็บน้ำทุ่งนาหว่านที่ 2 บ.หนองสองห้อง	1	แห่ง		ใช้งานได้ดี	กรมทรัพยากรน้ำ ปี54

5.4 การที่ดินสาธารณะประโยชน์

งานอาคารศาสนสถาน รวม 3 แห่ง

ที่	รายการ	สาธารณูปโภคที่สำรวจ			สภาพการใช้งาน	หมายเหตุ
		จำนวน	หน่วย	ขนาด (ก x ล x ย)		
1	วัดหนองสองห้อง ม. 3 บ้านหนองสองห้อง	1	แห่ง	-	ใช้การได้	
2	วัดหนองคล้า ม. 4 บ้านวังอ้อ	1	แห่ง	-	ใช้การได้	
3	วัดพระธาตุตลุกหิน ม. 6 บ้านตลุกหิน	1	แห่ง	-	ใช้การได้	

งานอาคารโรงเรียน รวม 3 โรงเรียน

ที่	รายการ	สาธารณูปโภคที่สำรวจ			สภาพการใช้งาน	หมายเหตุ
		จำนวน	หน่วย	ขนาด (ก x ล x ย)		
	โรงเรียน					
1.	โรงเรียนบ้านวังทับไทร หมู่ที่ 1	1	แห่ง	-	ใช้การได้	
2	โรงเรียนบ้านหนองสองห้อง หมู่ที่ 3	1	แห่ง	-	ใช้การได้	
3	โรงเรียนบ้านตลุกหิน หมู่ที่ 6	1	แห่ง	-	ใช้การได้	

งาน ที่ดินสาธารณะประโยชน์ ปริมาณงานรวม 249 ไร่ 1 งาน 24 ตารางวา
พื้นที่น้ำ 146 ไร่ 3 งาน 38 ตารางวา

ที่	รายการ	สาธารณูปโภคที่สำรวจ			สภาพการใช้งาน	หมายเหตุ
		จำนวน	หน่วย	ขนาด		
1	ม. 1 บ. วังทับไทร	1	แห่ง	1 งาน 95 ตร.ว.		
2	ม. 1 บ. วังทับไทร	1	แห่ง	3 งาน 95 ตร.ว.	รวมกับสระน้ำวังทับไทร	
3	ม. 1 บ. วังทับไทร	1	แห่ง	6 ไร่ 74 ตร.ว.	ที่ตั้ง อบต.วังทับไทร	
4	ม. 1 บ. เขาดิน	1	แห่ง	84 ไร่ 72 ตร.ว.	รอบเขาดิน	
5	ม.1 แหล่งน้ำวังทับไทร ริมคลองลำมณี	1	แห่ง	29 ไร่ 2งาน 25 ตร.ว.	อ่างเก็บน้ำ	
6	ม.1 สระน้ำเขาดิน	1	แห่ง	4 ไร่ 2 งาน	สระน้ำ	
7	ม.1 สระน้ำวังทับไทร	1	แห่ง	4 ไร่	สระน้ำ	
8	ม.1 สระน้ำหนองคล้า	1	แห่ง	2 ไร่ 2 งาน	สระน้ำ	
9	ม.1 สระน้ำทิศเหนือเขาดิน	1	แห่ง	3 งาน	สระน้ำ	
10	ม. 3 บ. หนองสองห้อง	1	แห่ง	2 งาน	ศูนย์พัฒนาอาชีพ	
11	ม. 3 บ. ทุ่งนาหว่าน	1	แห่ง	1 งาน 10 ตร.ว.	บ่อบาดาล	
12	ม. 3 อ่างเก็บน้ำทุ่งนาหว่าน	1	แห่ง	112 ไร่ 38 ตร.ว.	อ่างเก็บน้ำ	
13	ม. 4 บ. วังอ้อ	1	แห่ง	2 งาน	ศูนย์พัฒนาอาชีพ	
14	ม. 5 บ. หนองสองห้องเหนือ	1	แห่ง	2 งาน	ศูนย์พัฒนาอาชีพ	
15	ม. 5 บ. หนองสองห้องเหนือ	1	แห่ง	1 งาน 10 ตร.ว.	บ่อบาดาล	
16	ม. 5 บ. หนองสองห้องเหนือ	1	แห่ง	2 ไร่	สนามกีฬาประจำ ม.5	
17	ม. 6 บ. ตลุกหิน	1	แห่ง	2 งาน	ศูนย์พัฒนาอาชีพ	
18	ม. 7 บ. วังปราง	1	แห่ง	2 งาน	อาคารเอนกประสงค์	

งานอาคารสาธารณะประโยชน์ ปริมาณงานรวม 20 จุด

ที่	รายการ	สาธารณูปโภคที่สำรวจ			สภาพการใช้งาน	หมายเหตุ
		จำนวน	หน่วย	ขนาด (ก x ย x ส)		
1	ห้องประชุม อบต.วังทับไทร ม.1	1	จุด	7 x 17.5 x 3	ใช้งานได้ดี	
2	อาคารเอนกประสงค์ (พัฒนาชุมชน) ปี 39	1	จุด	6 x 8 x 3	ใช้การได้ดี	
3	อาคารเอนกประสงค์ประจำหมู่บ้าน ม.3	1	จุด	7 x 14 x 3	ใช้งานได้ดี	
4	ศูนย์พัฒนาอาชีพประจำหมู่บ้าน ม.4	1	จุด	7 x 14 x 3	ใช้งานได้ดี	
5	อาคารเอนกประสงค์ประจำหมู่บ้าน ม.5	1	จุด	7 x 14 x 3	ใช้งานได้ดี	
6	อาคารเอนกประสงค์ประจำหมู่บ้าน ม.6	1	จุด	7 x 14 x 3	ควรปรับปรุงบางส่วน	
7	อาคารเอนกประสงค์ประจำหมู่บ้าน ม.7	1	จุด	7 x 14 x 3	ควรปรับปรุงบางส่วน	
8	อาคารศูนย์พัฒนาเด็กเล็ก ม.1	1	จุด	4 x 6 x 3	ใช้งานได้ดี	
9	อาคารศูนย์พัฒนาเด็กเล็ก ม.3	1	จุด	4 x 6 x 3	ใช้งานได้ดี	
10	อาคารศูนย์พัฒนาเด็กเล็ก ม.6	1	จุด	6 x 20 x 3	ใช้งานได้ดี	
11	ที่พักสายตรวจ ม.1	1	จุด	4 x 4 x 2.5	ใช้งานได้ดี	
12	ที่จอดรถ ม. 1	3	จุด	5 x 15,10 x3,2.5	ใช้งานได้ดี	
13	อาคารเอนกประสงค์ อบต.วังทับไทร	1	จุด	7 x 20 x 3	ใช้งานได้ดี	
14	อาคารศูนย์ป้องกันและบรรเทาสาธารณภัย	1	จุด	6 x 16 x 3	ใช้งานได้ดี	
15	อาคารครัวและเก็บของ อบต.วังทับไทร	1	จุด	5 x 19.6 x 3	ใช้งานได้ดี	
16	อาคารผู้บริหาร	1	จุด	6 x 12 x 3	ใช้งานได้ดี	
17	อาคารโรงงานปุ๋ยอัดเม็ดชีวภาพ ม.7	1	จุด	3 อาคาร	ใช้งานได้ดี	
18	ส้วมสาธารณะ ม.1	1	จุด	2 x 9 x 2.5	ใช้งานได้ดี	
19	ป้อมยาม ม.1	1	จุด	2 x 2 x 2	ใช้งานได้ดี	

6.ระบบเศรษฐกิจ

6.1 การเกษตร ตำบลวังทับไทร เป็นแหล่งผลิตสินค้าทางการเกษตรได้แก่ มะม่วง มะยงชิด และมะปรางหวาน เป็นผลิตภัณฑ์ทางการเกษตรที่สามารถสร้างรายได้ให้กับเกษตรกรในตำบลวังทับไทร โดยเฉพาะ มะม่วงพันธุ์น้ำดอกไม้สีทอง ซึ่งมีการส่งออกยังตลาดต่างประเทศและตลาดในประเทศ โดยมีมูลค่าไม่ต่ำกว่า 100 ล้านบาท

6.2 การประมง ดำเนินการประมงเลี้ยงปลาน้ำจืดเฉพาะครัวเรือนส่วนตัว เพื่อการเลี้ยงชีพในครอบครัวเท่านั้น ไม่ได้ทำการประมงเพื่อการค้าขาย

6.3 การปศุสัตว์

-องค์การบริหารส่วนตำบลวังทับไทร ได้ให้บริการการฉีดวัคซีนป้องกันพิษสุนัขบ้าภายในตำบลวังทับไทร

-ฟาร์มเลี้ยงหมู ของนายสุนทร ปานรัตน์ หมู่ที่ 4 บ้านวังอ้อ

6.4 การบริการ

6.4.1 การประกอบอาชีพ ประชากรส่วนใหญ่ประกอบอาชีพเกษตรกรรม ทำนาและทำสวนผลไม้ เช่น มะม่วง มะปราง มะยงชิด และทำไร่แตงโมในฤดูแล้ง อาชีพรองลงมาคือ อาชีพรับจ้าง ซึ่งเป็นการรับจ้างทำการเกษตรกรรมและรับจ้างทั่วไป นอกจากนี้ยังมีการประกอบอาชีพค้าขายและรับราชการ

6.4.2 หน่วยธุรกิจในเขต อบต.

- ปั๊มน้ำมัน (หลอด) จำนวน 10 แห่ง

หมู่ที่ 1 บ้านวังทับไทร	จำนวน	2 แห่ง
หมู่ที่ 2 บ้านคลองอีวง	จำนวน	0 แห่ง
หมู่ที่ 3 บ้านหนองสองห้อง	จำนวน	2 แห่ง
หมู่ที่ 4 บ้านวังอ้อ	จำนวน	2 แห่ง
หมู่ที่ 5 บ้านหนองสองห้องเหนือ	จำนวน	2 แห่ง
หมู่ที่ 6 บ้านตลุกหิน	จำนวน	1 แห่ง
หมู่ที่ 7 บ้านวังปราง	จำนวน	1 แห่ง

- ร้านค้าทั่วไป จำนวน 35 แห่ง

หมู่ที่ 1 บ้านวังทับไทร	จำนวน	11 แห่ง
หมู่ที่ 2 บ้านคลองอีวง	จำนวน	1 แห่ง
หมู่ที่ 3 บ้านหนองสองห้อง	จำนวน	8 แห่ง
หมู่ที่ 4 บ้านวังอ้อ	จำนวน	4 แห่ง
หมู่ที่ 5 บ้านหนองสองห้องเหนือ	จำนวน	1 แห่ง
หมู่ที่ 6 บ้านตลุกหิน	จำนวน	5 แห่ง
หมู่ที่ 7 บ้านวังปราง	จำนวน	5 แห่ง

- ตู้โทรศัพท์สาธารณะ (CAT)	จำนวน	3 แห่ง
- ร้านบริการซ่อมรถจักรยานยนต์	จำนวน	3 แห่ง
- เสาส่งสัญญาณโทรศัพท์(DTAC)	จำนวน	1 แห่ง

6.5 การท่องเที่ยว

ตำบลวังทับไทร ได้รับการสนับสนุนจากการท่องเที่ยวและกีฬาจังหวัดพิจิตร เกษตรและสหกรณ์จังหวัดพิจิตร และหน่วยงานราชการที่เกี่ยวข้อง เริ่มโครงการท่องเที่ยวเชิงเกษตร ในปีงบประมาณ 2560 สถานที่ท่องเที่ยวภายในตำบลวังทับไทร มีดังนี้

1.หอชมวิวเขาดินเฉลิมพระเกียรติบ้านวังทับไทร หมู่ที่1บ้านวังทับไทร

2.สวนผลไม้ เพื่อการท่องเที่ยวเชิงเกษตร เป็นสวนมะม่วง , สวนมะยงชิดไข่ไก่

3.เที่ยวชมอ่างเก็บน้ำทุ่งนาหว่าน หมู่ที่ 3 บ้านหนองสองห้อง

4.เที่ยวชมหมู่บ้านเศรษฐกิจพอเพียง หมู่ที่ 4 บ้านวังอ้อ

5.เที่ยวชมความงามของพระธาตุ ที่ประดิษฐานพระบรมสารีริกธาตุของพระพุทธเจ้า ณ วัดพระธาตุตลุกหิน หมู่ที่ 6 บ้านตลุกหิน

6.6 อุตสาหกรรม

-โรงงานแปรรูปมะม่วงอบแห้ง , มะม่วงแช่อิ่ม , มะม่วงตากพลังงานแสงอาทิตย์ ซึ่งได้รับมาตรฐาน อย. , GMP , HACCP เรียบร้อยแล้ว

ณ สวนสมหมาย หมู่ที่ 1 บ้านวังทับไทร

-อาคารเพาะเห็ดนางฟ้า ณ สวนมาเรียมฟาร์ม หมู่ที่ 6 บ้านตลุกหิน

6.7 การพาณิชย์/กลุ่มอาชีพ

1.กลุ่มปอเฮ ถักตะกร้าปอเฮ จักสาน ของหมู่ที่ 4 บ้านวังอ้อ

2.กลุ่มมะม่วงม่วงแปรรูปของหมู่ที่ 4 บ้านวังอ้อ

3.กลุ่มเลี้ยงผึ้งโพรงพันธุ์ใหม่ หมู่ที่ 3 บ้านหนองสองห้อง

4.กลุ่มผู้สูงอายุ ประดิษฐ์ดอกไม้จันทน์

6.8 แรงงาน อาชีพรับจ้างส่วนใหญ่ทำงานในสวนมะม่วง มะปราง โดยได้รับค่าแรงงาน 300 บาท/คน/วัน (ข้อมูล ณ ปี 2559) อายุส่วนใหญ่อยู่ในวัยกลางคน เป็นแรงงานที่สำคัญของสวนผลไม้ในตำบลวังทับไทร โดยจ้างเหมาตัดแต่งกิ่งพันธุ์มะม่วง , จ้างตัดหญ้า , จ้างรดน้ำใส่ปุ๋ยต้นมะม่วง , จ้างฉีดยากำจัดแมลง ,จ้างดูแลต้นมะม่วง , จ้างเก็บเกี่ยวผลผลิตมะม่วง, จ้างคัดแยกคุณภาพมะม่วง, จ้างขนส่งมะม่วง เป็นต้น

7.เศรษฐกิจพอเพียงท้องถิ่น (ด้านการเกษตรและแหล่งน้ำ)

7.1 ข้อมูลพื้นฐานของหมู่บ้านหรือชุมชน

ตำบลวังทับไทร ตั้งอยู่ในเขตอำเภอสากเหล็ก จังหวัดพิจิตร อยู่ด้านทิศตะวันออกของจังหวัดพิจิตร ติดกับอำเภอเนินมะปราง จังหวัดพิษณุโลก มีเนื้อที่ทั้งหมด 34.42 ตารางกิโลเมตร หรือประมาณ 21,512 ไร่ สภาพพื้นที่ส่วนใหญ่เป็นที่ราบค่อนข้างสูงกว่าพื้นที่ทั่วไป ลักษณะดินเป็นแนวลูกรังปน

ทรายเหมาะสมกับการทำสวนไม้ผล และมีพื้นที่บางส่วนเป็นที่ลุ่มเหมาะสมกับการทำนาข้าว มีคลองที่สำคัญดังนี้ คลองสากเหล็ก – บ้านมุง ,คลองอีวง , คลองรำมณี , คลองห้วยแขมปอก , คลองวังทับไทร

อาณาเขตติดต่อ

ทิศเหนือ	จดตำบลท่าเยี่ยม
ทิศใต้	จดตำบลหนองปลาไหล อำเภอวังทรายพูน
ทิศตะวันออก	จด ตำบลบ้านน้อยซุ้มขี้เหล็ก ,ตำบลไทรย้อย อ. เนินมะปราง จ.พิษณุโลก
ทิศตะวันตก	จดตำบลสากเหล็ก

7.2 ข้อมูลด้านการเกษตร

ประชากรส่วนใหญ่ประกอบอาชีพเกษตรกรรม ทำนาและทำสวนผลไม้ เช่น มะม่วง มะปราง มะยงชิด และทำไร่แตงโมในฤดูแล้ง อาชีพรองลงมาคือ อาชีพรับจ้าง ซึ่งเป็นการรับจ้างทำการเกษตรกรรมและรับจ้างทั่วไป นอกจากนี้ยังมีการประกอบอาชีพค้าขายและรับราชการ

หมู่ที่	พื้นที่สาธารณประโยชน์	ผัก (ไร่)	นา (ไร่)	พืชไร่ (ไร่)	มะม่วง (ไร่)	ไม้ผลอื่น (ไร่)	ไม้ยืนต้น (ไร่)	พื้นที่เกษตรอื่นๆ (ไร่)	รวมพื้นที่ทั้งหมด (ไร่)
1.	90	1	78	-	5,471	1,741	65	70	7,516
2.	1	5	1,561	69	302	30	4	22	1,994
3.	120	-	269	310	1,980	177	214	40	3,110
4.	10	5	1,813	10	263	35	5	35	2,176
5.	20	4	525	25	890	85	110	27	1,686
6.	5	1	918	-	2,081	160	65	31	3,261
7.	-	1	683	10	944	100	1	30	1,769
รวม	246	17	5,847	424	11,931	2,328	464	255	21,512

ข้อมูล ณ เดือนตุลาคม 2559

7.3 ข้อมูลด้านแหล่งน้ำทางการเกษตร

คลอง 1.คลองทับไทร หมู่ที่ 1- หมู่ที่ 7

2.คลองรำมณี หมู่ที่ 1

3.คลองอีวง หมู่ที่ 2 – หมู่ที่ 4

4.คลองห้วยแขมปอก หมู่ที่ 5 – หมู่ที่ 2 – หมู่ที่ 3 – หมู่ที่ 6

5.คลองสากเหล็กบ้านมุง หมู่ที่ 5

6.คลองส่งน้ำเรียบถนนดงเย็น – ตลุกหิน หมู่ที่ 6

7.คลองห้วยแขมปอก หมู่ที่ 6 – คลองทับไทร หมู่ที่ 7

ที่กักเก็บน้ำ ฝ. 33 / ฝ. 99 / คสล. 50 / ถังฉาบปูน ปริมาณงานรวม 8 แห่ง

1. ฝ.33 หมู่ที่ 1 บ้านวังทับไทร จุดที่ 1 หลังศูนย์พัฒนาเด็กเล็กบ้านวังทับไทร
   จุดที่ 2 หน้าบ้านนายเจริญ ฉ่ำจิตร
2. ฝ.33 หมู่ที่ 2 บ้านคลองอีวง
3. ฝ.33 หมู่ที่ 3 บ้านหนองสองห้อง
4. ฝ.33 หมู่ที่ 4 บ้านวังอ้อ
5. ฝ.33 หมู่ที่ 5 บ้านหนองสองห้องเหนือ
6. ฝ.33 หมู่ที่ 6 บ้านตลุกหิน
7. ฝ.99 หมู่ที่ 2 บ้านคลองอีวง
8. ค.ส.ล. 50 หมู่ที่ 1 บ้านวังทับไทร ณ กลุ่มเขาดิน

สระน้ำ / อ่างเก็บน้ำ ปริมาณงานรวม **6** แห่ง

1.สระหนองคล้า หมู่ที่ 1 บ้านวังทับไทร
2.สระน้ำเขาดิน (สหกรณ์) หมู่ที่ 1 บ้านวังทับไทร
3.สระน้ำบริเวณสวนผู้ใหญ่บ้านสุนทร กุญชร หมู่ที่ 1 บ้านวังทับไทร
4.อ่างเก็บน้ำริมคลองรำมณี หมู่ที่ 1 บ้านวังทับไทร
5.อ่างเก็บน้ำทุ่งนาหว่าน หมู่ที่ 3 , หมู่ที่ 5
6.สระน้ำวัดพระธาตุตลุกหิน หมู่ที่ 6 บ้านตลุกหิน

7.4 ข้อมูลด้านแหล่งน้ำกิน น้ำใช้

ประปา ปริมาณงานรวม 11 แห่ง

1.ประปาขนาดกลาง	หมู่ที่ 1 บ้านวังทับไทร	(กรมอนามัย)
2.ประปาถังสูง	หมู่ที่ 1 บ้านเขาดิน	(กรมทรัพยากรน้ำ)
3.ประปาขนาดกลาง	หมู่ที่ 2 บ้านคลองอีวง	(ท้องถิ่น)
4.ประปาถังสูง	หมู่ที่ 3 บ้านหนองสองห้อง	(รพช.)
5.ประปาขนาดกลาง	หมู่ที่ 3 บ้านหนองสองห้อง	(ท้องถิ่น)
6.ประปาถังสูง	หมู่ที่ 4 บ้านวังอ้อ	(กรมทรัพย์)
7.ประปาขนาดกลาง	หมู่ที่ 4 บ้านวังอ้อ	(ท้องถิ่น)
8.ประปาถังสูง	หมู่ที่ 5 บ้านหนองสองห้องเหนือ	(กรมทรัพย์)

9.ประปาถังสูง หมู่ที่ 6 บ้านตลุกหิน (กรมทรัพย์)

10.ประปาขนาดกลาง หมู่ที่ 6 บ้านตลุกหิน (ท้องถิ่น)

11.ประปาขนาดกลาง หมู่ที่ 7 บ้านวังปราง (ท้องถิ่น)

บ่อบาดาล ปริมาณงานรวม **17** แห่ง

1.บ่อบาดาล หมู่ที่ 1 บ้านวังทับไทร จำนวน 4 แห่ง ลึก 60 เมตร

2.บ่อบาดาล หมู่ที่ 2 บ้านคลองอีวง จำนวน 2 แห่ง ลึก 50 เมตร

3.บ่อบาดาล หมู่ที่ 3 บ้านหนองสองห้อง จำนวน 3 แห่ง ลึก 42 เมตร

4.บ่อบาดาล หมู่ที่ 4 บ้านวังอ้อ จำนวน 3 แห่ง ลึก 60 เมตร

5.บ่อบาดาล หมู่ที่ 5 บ้านหนองสองห้องเหนือ จำนวน 1 แห่ง ลึก 42 เมตร

6.บ่อบาดาล หมู่ที่ 6 บ้านตลุกหิน จำนวน 2 แห่ง ลึก 45 เมตร

7.บ่อบาดาล หมู่ที่ 7 บ้านวังปราง จำนวน 2 แห่ง ลึก 60 เมตร

8.ศาสนา ประเพณี วัฒนธรรม

8.1 การนับถือศาสนา ประชาชนตำบลวังทับไทรส่วนใหญ่นับถือศาสนาพุทธ มีวัดภายในตำบลวังทับไทร จำนวน 3 วัด คือ

1.วัดหนองสองห้อง หมู่ที่ 3 บ้านหนองสองห้อง

2.วัดหนองคล้า หมู่ที่ 4 บ้านวังอ้อ

3.วัดพระธาตุตลุกหิน หมู่ที่ 6 บ้านตลุกหิน

8.2 ประเพณีและงานประจำปี

1.งานลอยกระทงประจำปี ของวัดพระธาตุตลุกหิน โดยองค์การบริหารส่วนตำบลวังทับไทร

2.งานสงกรานต์ประจำปี โดยองค์การบริหารส่วนตำบลวังทับไทร

3.งานแห่เทียนประจำปี โดยองค์การบริหารส่วนตำบลวังทับไทร

4.งานบวชปริวาสกรรมของพุทธศาสนิกชน ณ วัดพระธาตุตลุกหิน

5.งานแข่งขันกีฬาวังทับไทรคัพ หมู่ที่ 1 บ้านวังทับไทร

6.งานแข่งขันกีฬาหนองสองห้องคัพ หมู่ที่ 3 บ้านหนองสองห้อง

7.งานแข่งขันกีฬาตลุกหินคัพ หมู่ที่ 6 บ้านตลุกหิน

8.3 ภาษาท้องถิ่น

-ภาษาที่ใช้ประจำถิ่น คือภาษากลางใช้พูดกันโดยทั่วไป

ภูมิปัญญาท้องถิ่น

-นางหนูทิพย์ คงหนู ผู้นำส่งเสริมวัฒนธรรมพื้นบ้านการรำลำตัด

ผู้นำกลุ่มผู้สูงอายุทำดอกไม้จันทน์

-นางเล็ก ทัดทอง ผู้นำทำบายศรีไหว้พระธาตุตลุกหิน และอนุรักษ์ภูมิปัญญาท้องถิ่น

ผู้นำการร้อยพวงมาลัย

ผู้นำการทำกระทงใบตอง

-นายประเชิญ ทัดทอง ผู้นำด้านเศรษฐกิจพอเพียง

-นายชูชีพ แก้วบริสุทธิ์ ผู้นำด้านเกษตรอินทรีย์

8.4 สินค้าพื้นเมืองและของที่ระลึก

-มะม่วงแช่อิ่ม , มะม่วงอบแห้ง , มะม่วงตากพลังงานแสงอาทิตย์ , (การแปรรูปผลิตภัณฑ์มะม่วง) , ตะกร้าปอเฮ , น้ำผึ้งแท้จากดอกลำไย , ข้าวปลอดสารพิษ

9.ทรัพยากรธรรมชาติ

9.1 น้ำ ไม่มีแม่น้ำไหลผ่าน มีแต่คลองวังทับไทร , คลองอีวง , คลองห้วยแขมปอก **,** คลองรำมณี

9.2 ป่าไม้

-ป่าไม้ชุมชนเขาดินเฉลิมพระเกียรติ หมู่ที่ 1 บ้านวังทับไทร

9.3 ภูเขา

-ไม่มีภูเขา

9.4 คุณภาพของทรัพยากรกรธรรมชาติ

-ดินเป็นดินลูกรังปนทราย เหมาะสมในการปลูกมะม่วงสายพันธุ์ต่างๆ และปลูกมะยงชิดพันธุ์ไข่ไก่ ให้เนื้อสัมผัสที่แน่น หวาน กรอบอร่อย

-ป่าไม้ที่มีเป็นป่าเบญจพรรณ มีต้นไม้สัก, ต้นประดู่, ต้นตะแบก, โมกมัน , ต้นฉำฉา จำนวนมาก เป็นที่อยู่อาศัยของสัตว์ป่าบางชนิด เช่น งู , นก , กระต่าย , กระรอก ,กระแต , หมาป่า

10. อื่นๆ แผนที่ตำบลวังทับไทร

ตำบลวังทับไทร อำเภอสากเหล็ก จังหวัดพิจิตร

A3

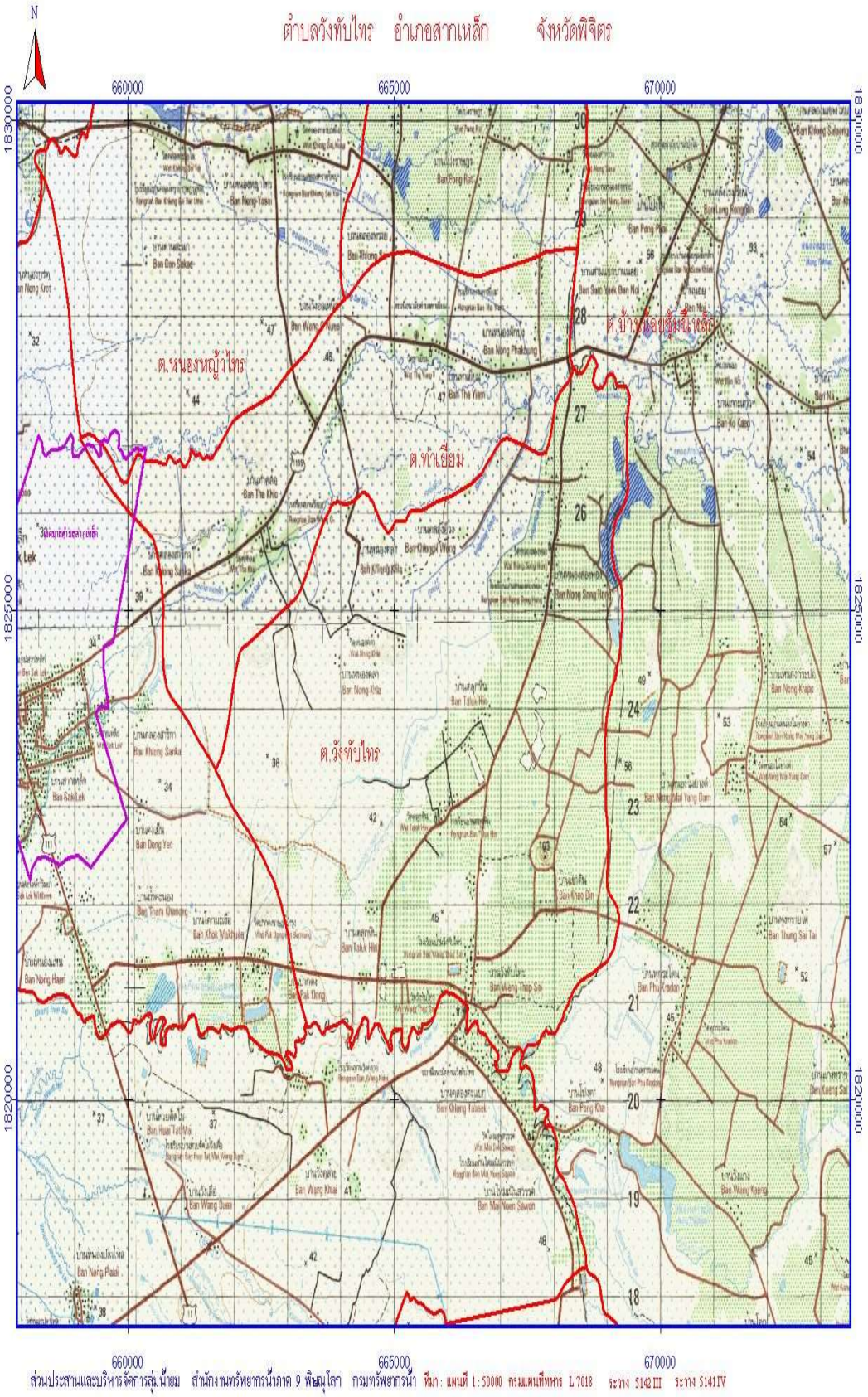

Scale มาตราส่วน 1 : 50000

1000 0 1000 Meters

สัญญลักษณ์

- เขตเทศบาล.shp
- เขตตำบล.shp

สิ่งกีดขวาง (≥46 m)

- เดี่ยว เป็นกลุ่ม
- ระดับสูงของสิ่งกีดขวาง
  - เหนือระดับทะเล 430
  - เหนือระดับพื้นดิน 100
- สายส่งกำลังสูง

ทางน้ำ

- แม่น้ำ/ลำธาร ตลอดปี ไม่ตลอดปี
  - กว้างน้อยกว่า 25 เมตร
  - กว้าง 25 เมตร หรือมากกว่า
- คลอง ตลอดปี ไม่ตลอดปี
  - กว้างน้อยกว่า 25 เมตร
  - กว้าง 25 เมตร หรือมากกว่า
- คูน้ำ ตลอดปี ไม่ตลอดปี
- ทะเลสาบ ตลอดปี ไม่ตลอดปี
- น้ำพุ ตลอดปี ไม่ตลอดปี
- บ่อน้ำ ตลอดปี ไม่ตลอดปี
- บริเวณน้ำท่วมถึง
- ที่หล่ม นาข้าว
- พื้นที่เลี้ยงสัตว์น้ำ

พื้นผิวเบ็ดเตล็ด

- พื้นที่ทราย พื้นที่กรวด
- ทำนบ
  - สูงกว่าช่วงทางเส้นชั้นความสูง

พืชพันธุ์ (ป่าไม้)

- ป่าโปร่ง ป่าทึบ
- ป่าไผ่
- พืชไร่ พืชสวน
- ปาล์มเกาะ ป่าหญ้าสูง
- ป่าเสน่ห์เต็ม ป่าจาก

ส่วนประสานและบริหารจัดการลุ่มน้ำยม สำนักงานทรัพยากรน้ำภาค 9 พิษณุโลก กรมทรัพยากรน้ำ ที่มา : แผนที่ 1 : 50000 กรมแผนที่ทหาร L 7018 ระวาง 5142 III ระวาง 5141 IV

แผนที่แสดงเขตการปกครององค์การบริหารส่วนตำบลวังทับไทร
อำเภอสากเหล็ก จังหวัดพิจิตร

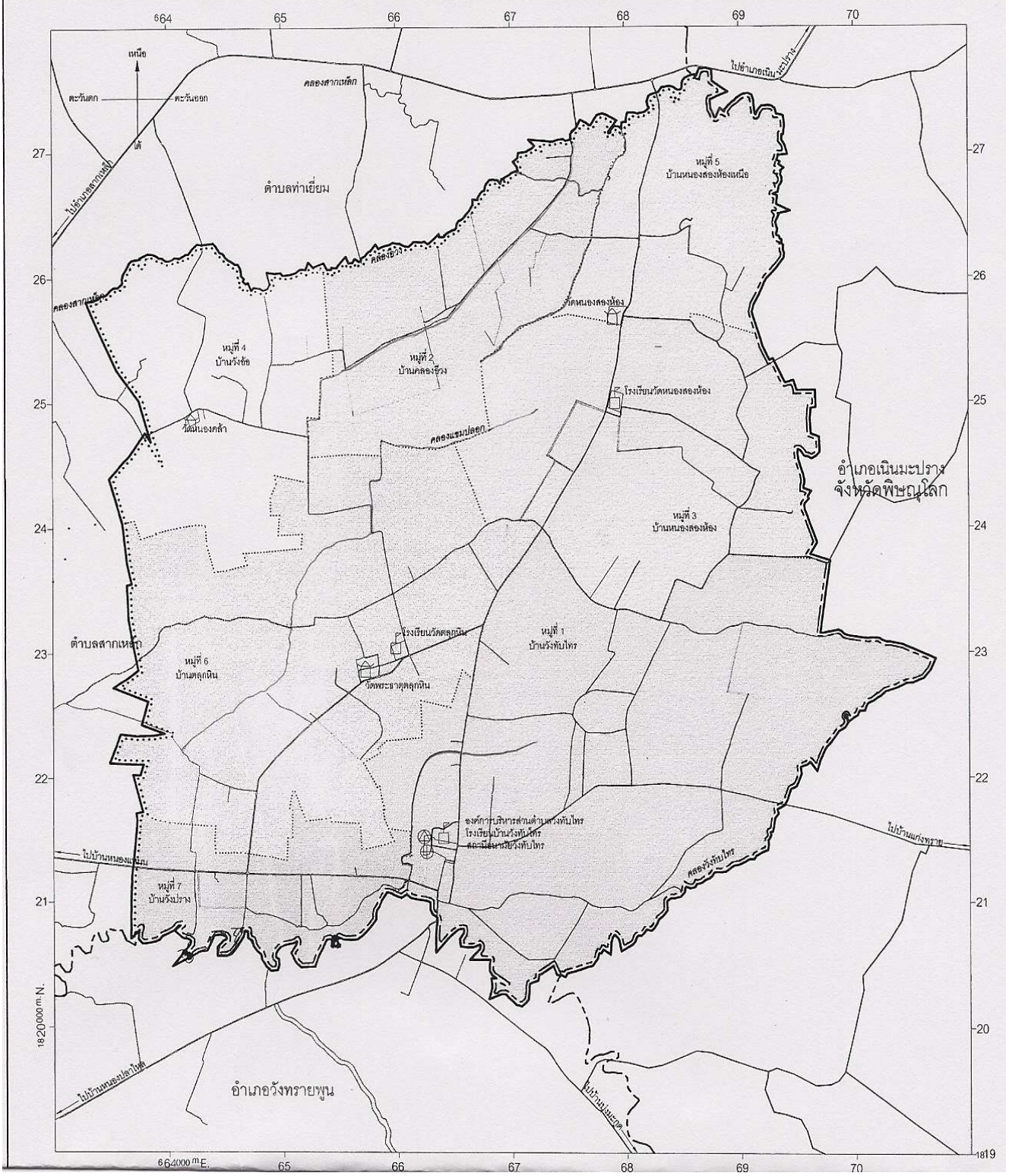

แผนที่แสดงการใช้ประโยชน์ที่ดิน หมู่ที่ 7 บ้านวังปราง อบต.วังทับไทร ปี พ.ศ. 2552

อำเภอสากเหล็ก จังหวัดพิจิตร

0 0.5 1 กิโลเมตร

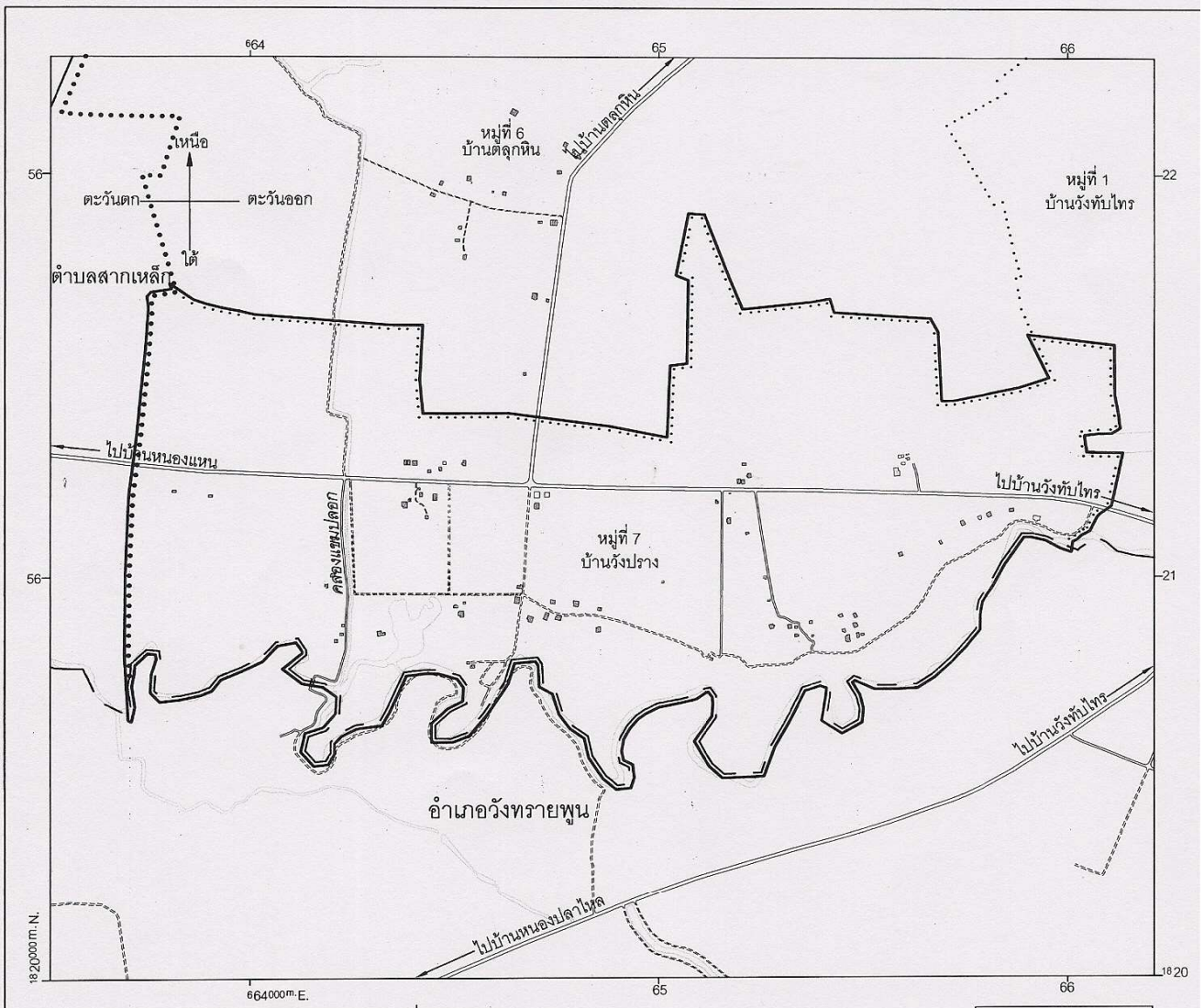

ตำบลวังทับไทร

เครื่องหมาย

- เขตอำเภอ
- เขตตำบล
- เขตหมู่บ้าน
- ทางหลวง ถนน ซอย
- ถนนลูกรัง พื้นถนนอ่อน
- แม่น้ำ คลอง ห้วย
- อ่างเก็บน้ำ หนอง บึง
- ที่พักอาศัย
- ที่พักอาศัยกึ่งพาณิชยกรรม

ผังชุมชน อบต. วังทับไทร

องค์การบริหารส่วนตำบลวังทับไทร
สำนักงานโยธาธิการและผังเมืองจังหวัดพิจิตร
กรมโยธาธิการและผังเมือง กระทรวงมหาดไทย

แผนที่แสดงการใช้ประโยชน์ที่ดิน หมู่ที่ 6 บ้านตลุกหิน อบต.วังทับไทร ปี พ.ศ. 2552

อำเภอสากเหล็ก จังหวัดพิจิตร

0 0.5 1 กิโลเมตร

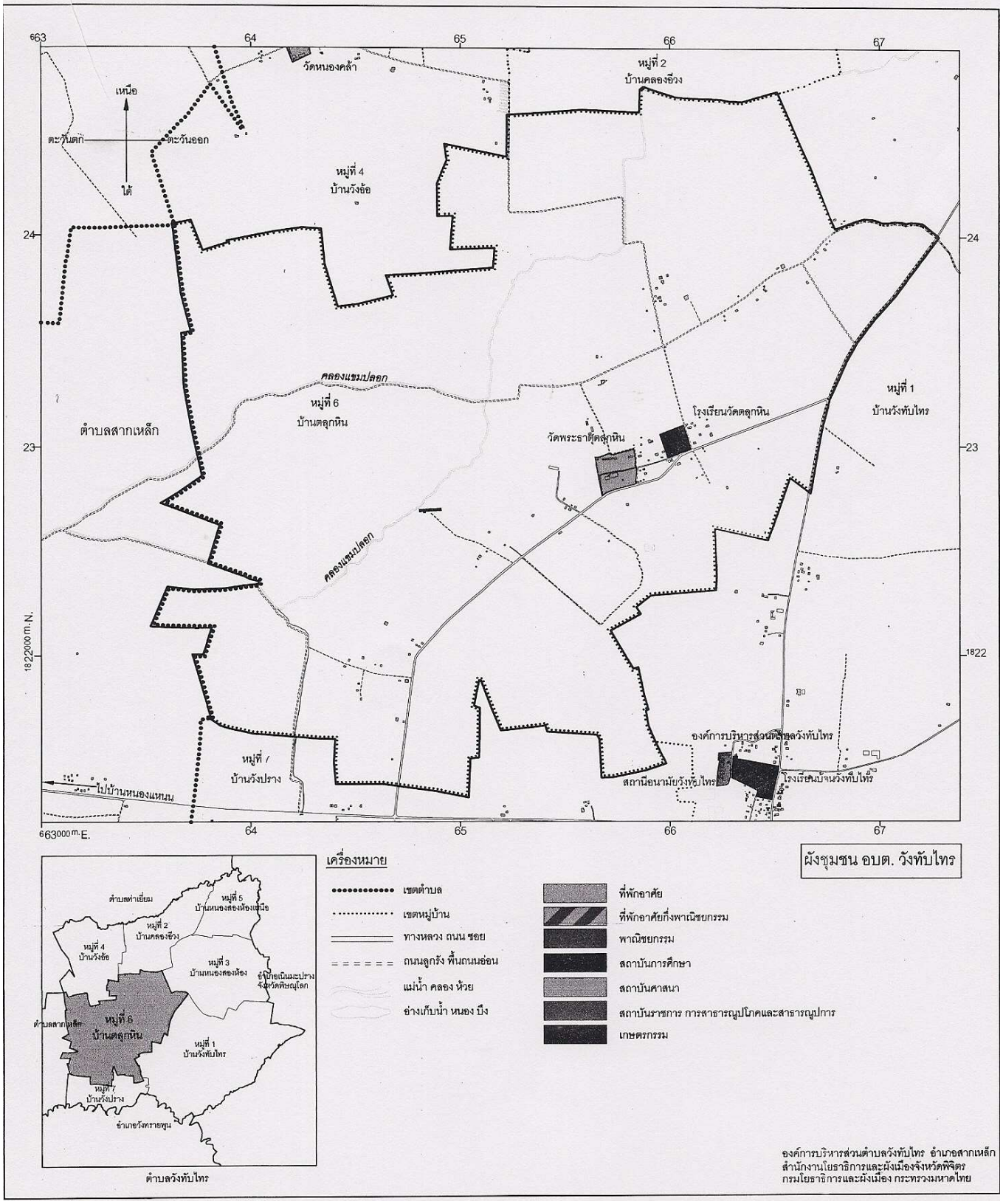

ผังชุมชน อบต. วังทับไทร

ตำบลวังทับไทร

เครื่องหมาย

- เขตตำบล
- เขตหมู่บ้าน
- ทางหลวง ถนน ซอย
- ถนนลูกรัง พื้นถนนอ่อน
- แม่น้ำ คลอง ห้วย
- อ่างเก็บน้ำ หนอง บึง
- ที่พักอาศัย
- ที่พักอาศัยกึ่งพาณิชยกรรม
- พาณิชยกรรม
- สถาบันการศึกษา
- สถาบันศาสนา
- สถาบันราชการ การสาธารณูปโภคและสาธารณูปการ
- เกษตรกรรม

องค์การบริหารส่วนตำบลวังทับไทร อำเภอสากเหล็ก
สำนักงานโยธาธิการและผังเมืองจังหวัดพิจิตร
กรมโยธาธิการและผังเมือง กระทรวงมหาดไทย

แผนที่แสดงการใช้ประโยชน์ที่ดิน หมู่ที่ 5 บ้านหนองสองห้องเหนือ อบต.วังทับไทร ปี พ.ศ. 2552

อำเภอสากเหล็ก จังหวัดพิจิตร

0 0.5 1 กิโลเมตร

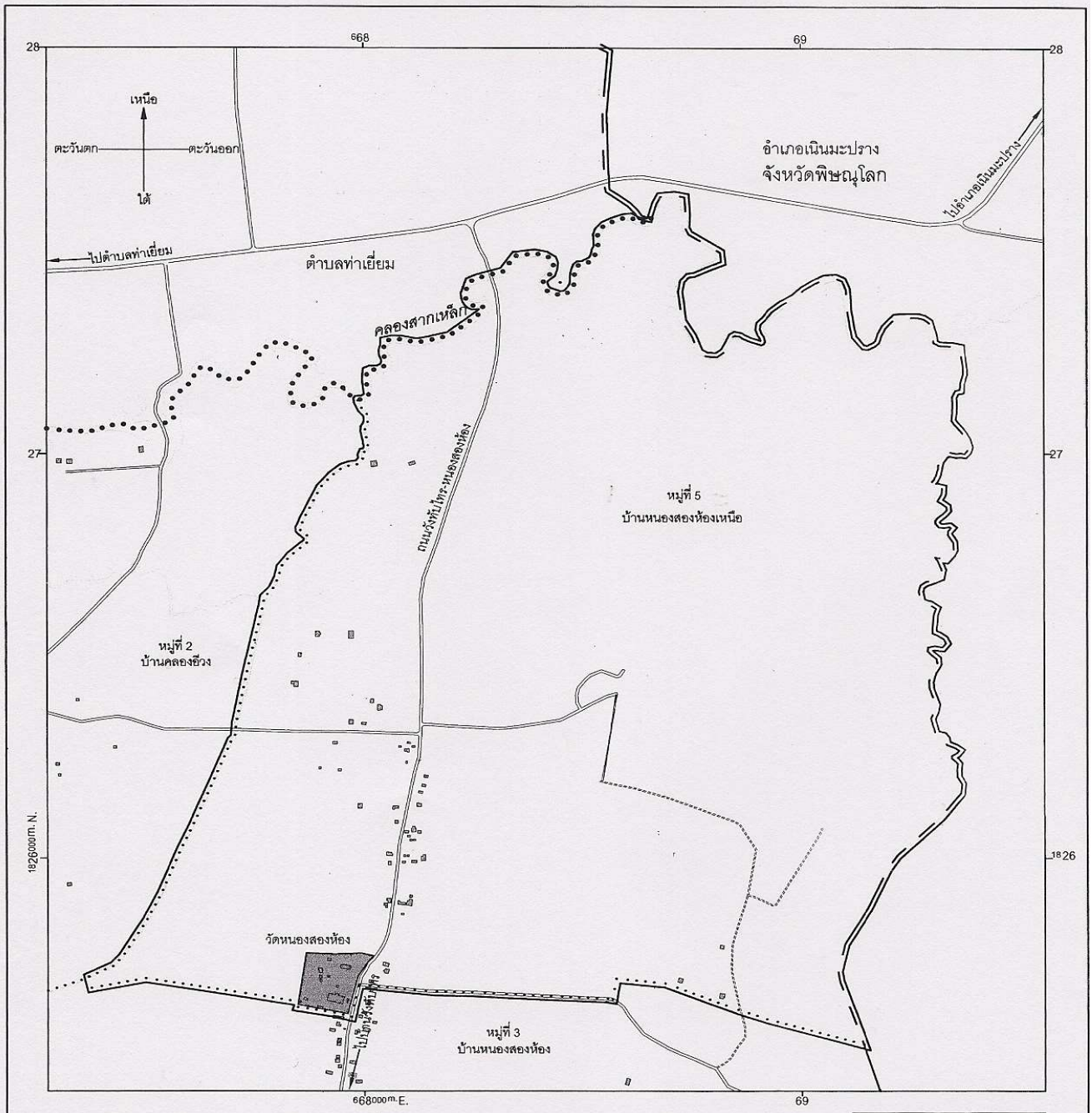

ตำบลวังทับไทร

เครื่องหมาย

- เขตจังหวัด
- เขตตำบล
- เขตหมู่บ้าน
- ทางหลวง ถนน ซอย
- ถนนลูกรัง พื้นถนนอ่อน
- แม่น้ำ คลอง ห้วย
- อ่างเก็บน้ำ หนอง บึง
- ที่พักอาศัย
- ที่พักอาศัยกึ่งพาณิชยกรรม
- สถาบันศาสนา

ผังชุมชน อบต. วังทับไทร

องค์การบริหารส่วนตำบลวังทับไทร อำเภอสากเหล็ก
สำนักงานโยธาธิการและผังเมืองจังหวัดพิจิตร
กรมโยธาธิการและผังเมือง กระทรวงมหาดไทย

แผนที่แสดงการใช้ประโยชน์ที่ดิน หมู่ที่ 4 บ้านวังอ้อ อบต.วังทับไทร ปี พ.ศ. 2552

อำเภอสากเหล็ก จังหวัดพิจิตร

0 0.5 1 กิโลเมตร

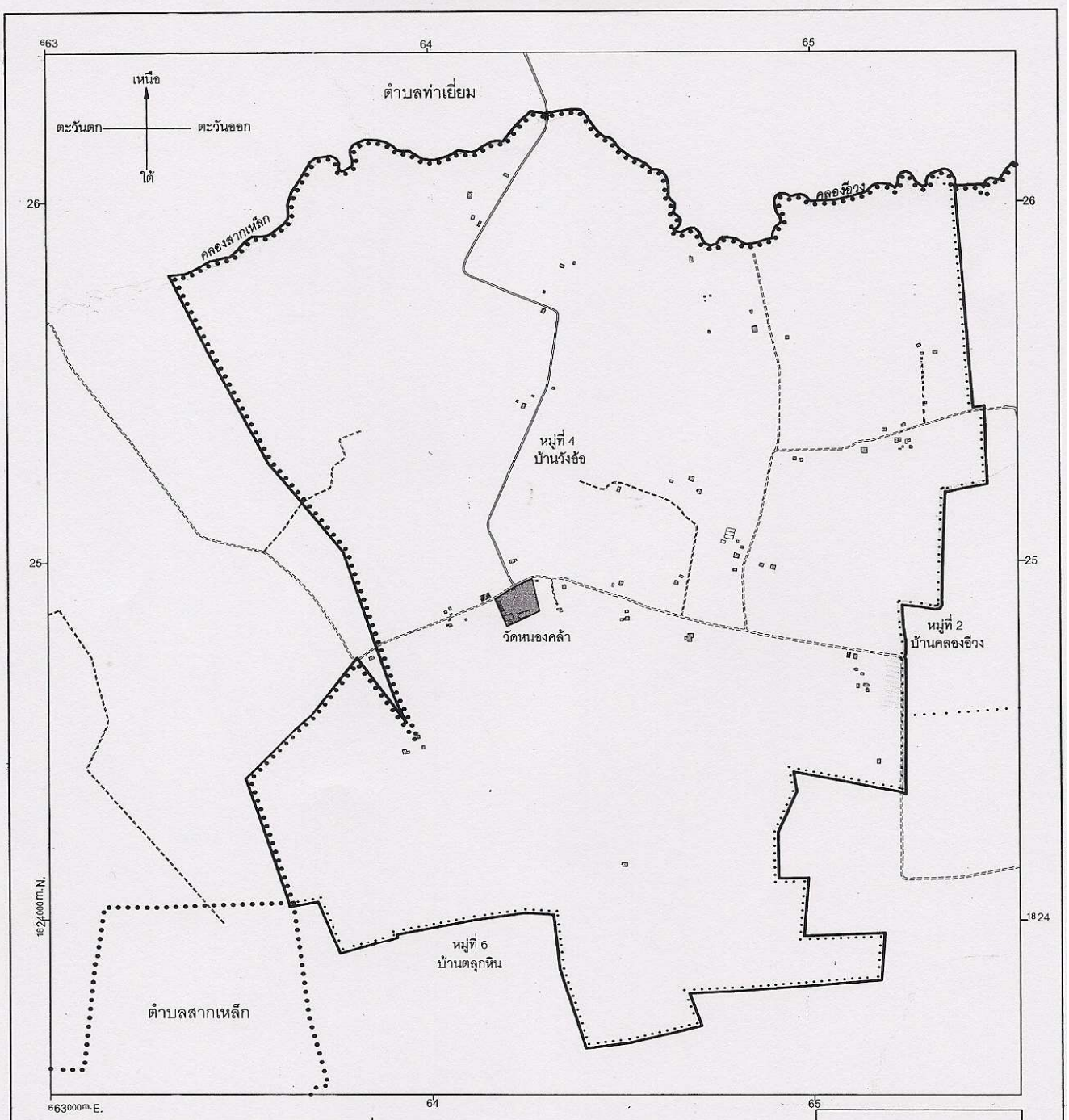

ผังชุมชน อบต. วังทับไทร

ตำบลวังทับไทร

เครื่องหมาย

- เขตตำบล
- เขตหมู่บ้าน
- ทางหลวง ถนน ซอย
- ถนนลูกรัง พื้นถนนอ่อน
- แม่น้ำ คลอง ห้วย
- อ่างเก็บน้ำ หนอง บึง
- ที่พักอาศัย
- ที่พักอาศัยกึ่งพาณิชยกรรม
- สถาบันศาสนา
- สถาบันราชการ การสาธารณูปโภคและสาธารณูปการ

องค์การบริหารส่วนตำบลวังทับไทร อำเภอสากเหล็ก
สำนักงานโยธาธิการและผังเมืองจังหวัดพิจิตร
กรมโยธาธิการและผังเมือง กระทรวงมหาดไทย

แผนที่แสดงการใช้ประโยชน์ที่ดิน หมู่ที่ 3 บ้านหนองสองห้อง อบต.วังทับไทร ปี พ.ศ. 2552

อำเภอสากเหล็ก จังหวัดพิจิตร

0 0.5 1 กิโลเมตร

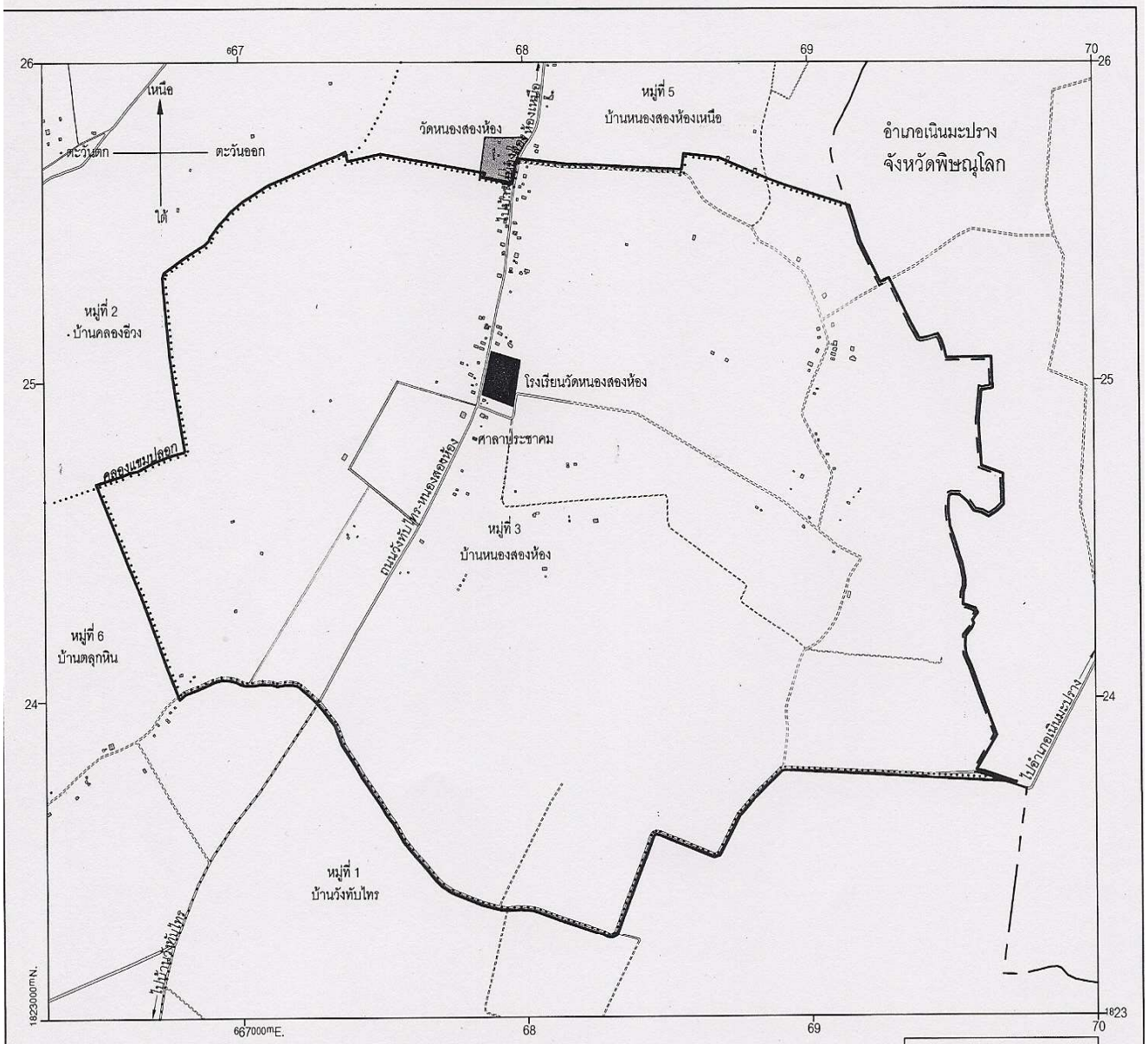

ผังชุมชน อบต. วังทับไทร

ตำบลวังทับไทร

เครื่องหมาย

- เขตจังหวัด
- เขตหมู่บ้าน
- ทางหลวง ถนน ซอย
- ถนนลูกรัง พื้นถนนอ่อน
- แม่น้ำ คลอง ห้วย
- อ่างเก็บน้ำ หนอง บึง
- ที่พักอาศัย
- ที่พักอาศัยกึ่งพาณิชยกรรม
- พาณิชยกรรม
- สถาบันการศึกษา
- สถาบันศาสนา
- สถาบันราชการ การสาธารณูปโภคและสาธารณูปการ

องค์การบริหารส่วนตำบลวังทับไทร อำเภอสากเหล็ก
สำนักงานโยธาธิการและผังเมืองจังหวัดพิจิตร
กรมโยธาธิการและผังเมือง กระทรวงมหาดไทย

แผนที่แสดงการใช้ประโยชน์ที่ดิน หมู่ที่ 2 บ้านคลองอีวง อบต.วังทับไทร ปี พ.ศ. 2552

อำเภอสากเหล็ก จังหวัดพิจิตร

0 0.5 1 กิโลเมตร

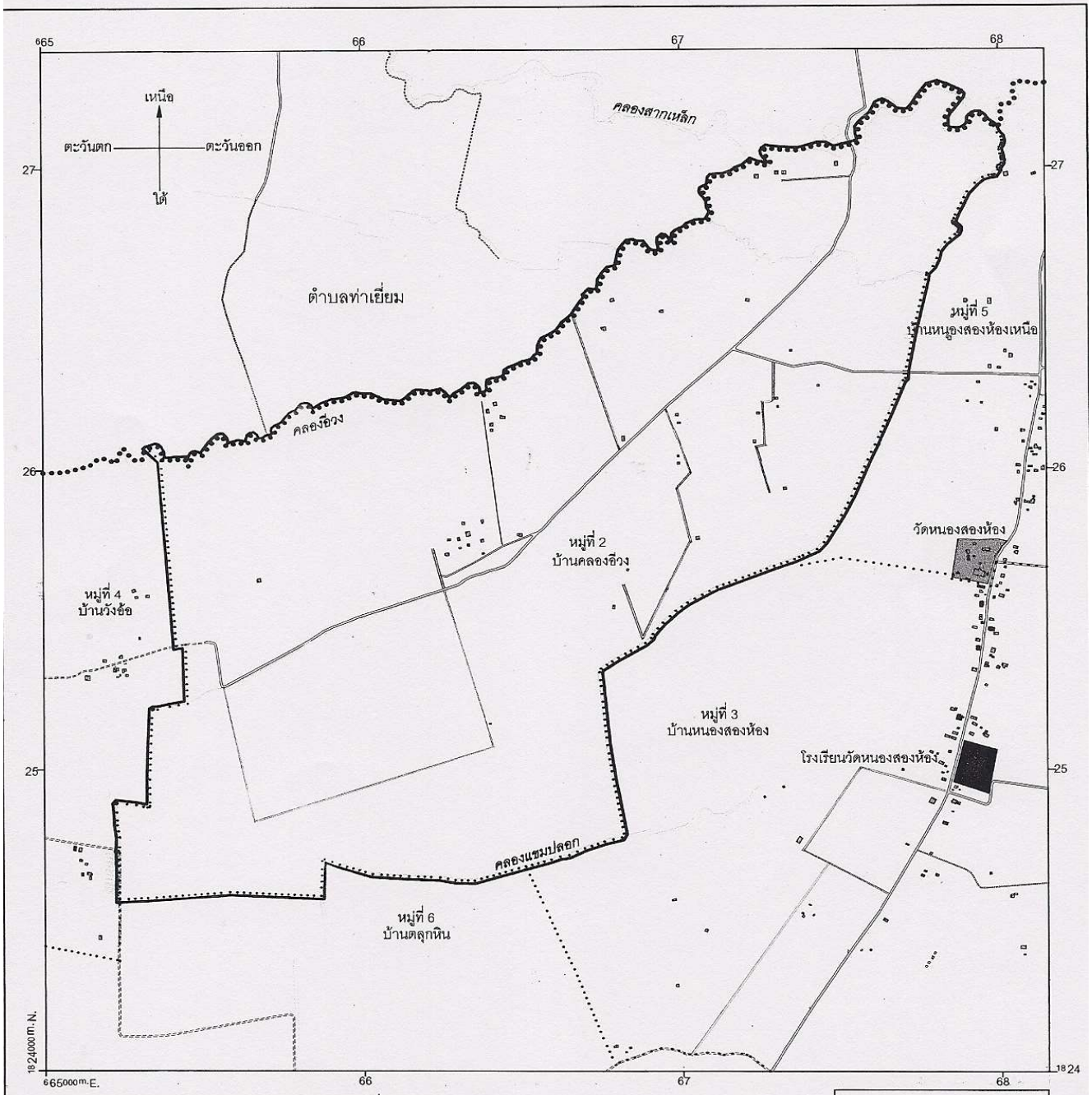

ผังชุมชน อบต. วังทับไทร

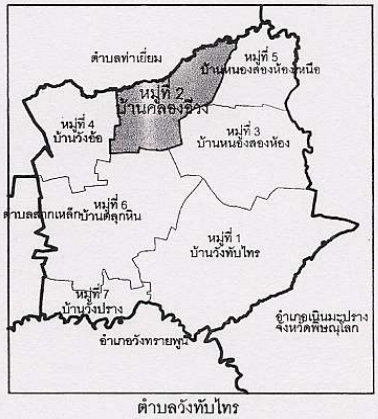

ตำบลวังทับไทร

เครื่องหมาย

- เขตตำบล
- เขตหมู่บ้าน
- ทางหลวง ถนน ซอย
- ถนนลูกรัง พื้นถนนอ่อน
- แม่น้ำ คลอง ห้วย
- อ่างเก็บน้ำ หนอง บึง
- ที่พักอาศัย
- ที่พักอาศัยกึ่งพาณิชยกรรม
- พาณิชยกรรม
- สถาบันการศึกษา
- สถาบันศาสนา
- สถาบันราชการ การสาธารณูปโภคและสาธารณูปการ

องค์การบริหารส่วนตำบลวังทับไทร อำเภอสากเหล็ก
สำนักงานโยธาธิการและผังเมืองจังหวัดพิจิตร
กรมโยธาธิการและผังเมือง กระทรวงมหาดไทย

แผนที่แสดงการใช้ประโยชน์ที่ดิน หมู่ที่ 1 บ้านวังทับไทร อบต.วังทับไทร ปี พ.ศ. 2552

อำเภอสากเหล็ก จังหวัดพิจิตร

0 0.5 1 กิโลเมตร

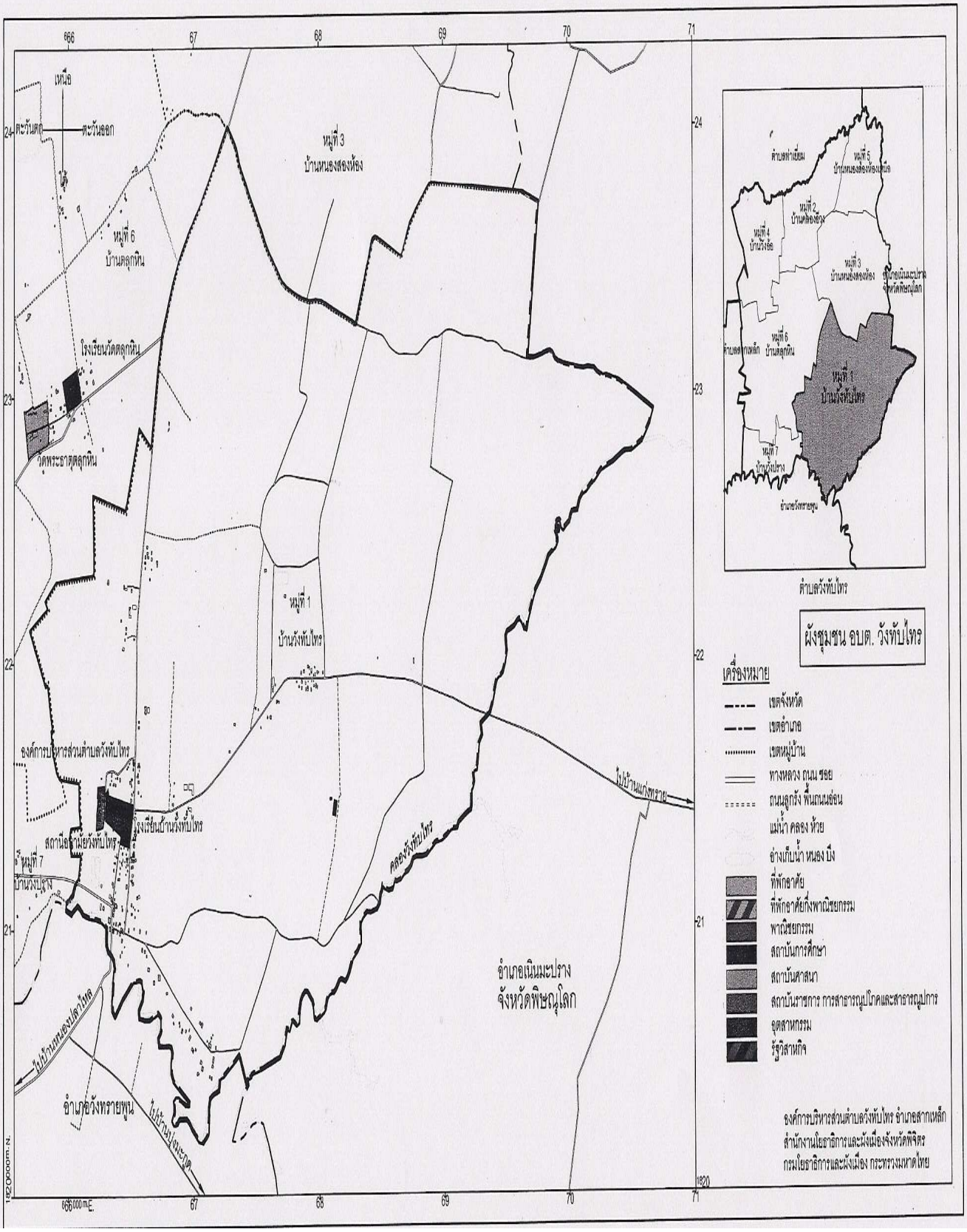
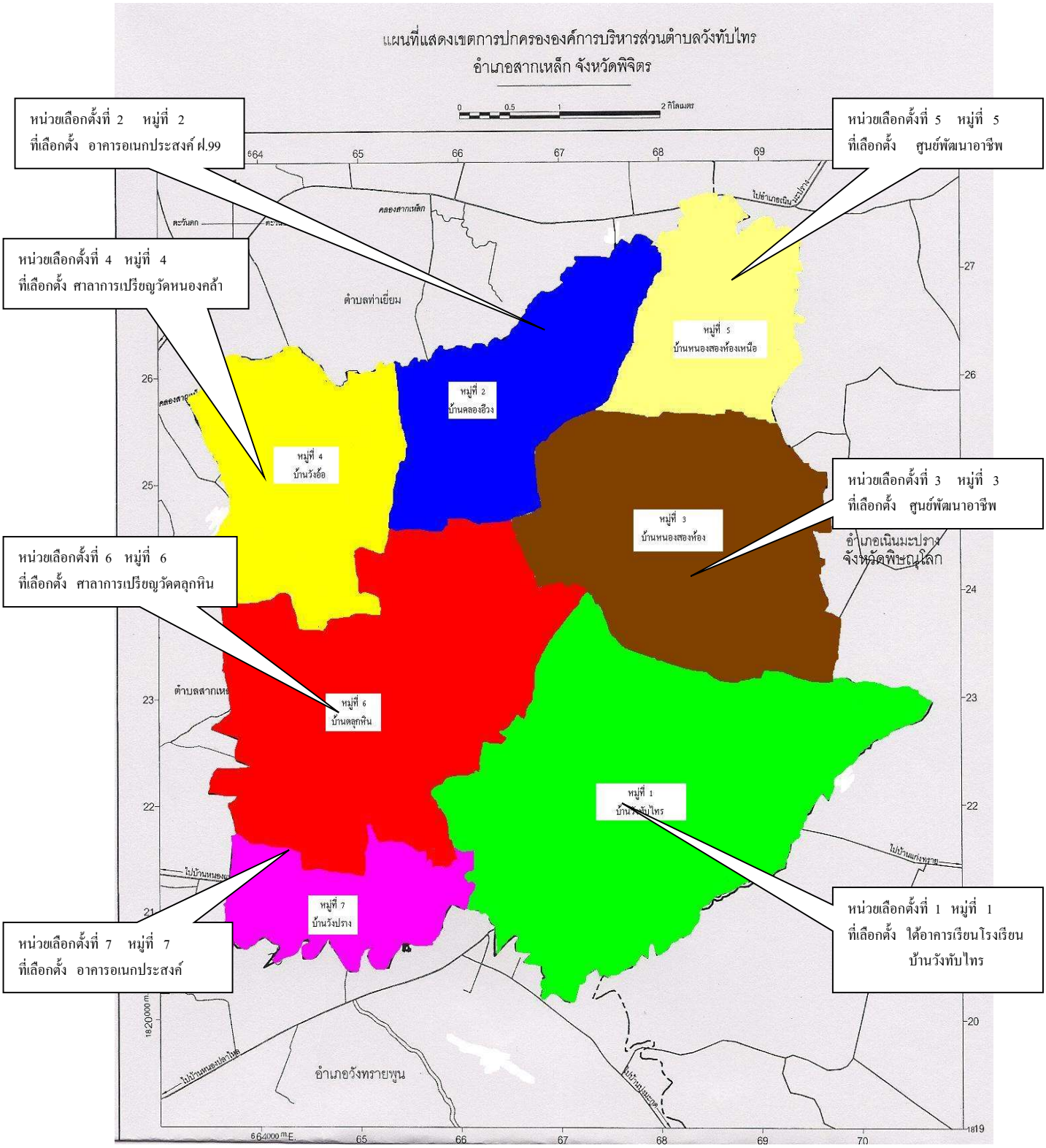
แผนที่แสดงหน่วยเลือกตั้งประจำหมู่บ้านในตำบลวังทับไทร