



ประกาศสำนักงานคณะกรรมการการเลือกตั้งประจำจังหวัดแพร่
เรื่อง การรับฟังความคิดเห็นและข้อเสนอแนะรูปแบบการแบ่งเขตเลือกตั้ง
สมาชิกสภาเทศบาลตำบล

ด้วยระเบียบคณะกรรมการการเลือกตั้ง ว่าด้วยการเลือกตั้งสมาชิกสภาท้องถิ่นหรือผู้บริหารท้องถิ่น พ.ศ. ๒๕๖๒ ได้กำหนดให้ผู้อำนวยความสะดวกการเลือกตั้งประจำจังหวัด ดำเนินการเกี่ยวกับการแบ่งเขตเลือกตั้งขององค์กรปกครองส่วนท้องถิ่นตามกฎหมายว่าด้วยการเลือกตั้งท้องถิ่นหรือผู้บริหารท้องถิ่นและหลักเกณฑ์ตามข้อ ๑๒ โดยพิจารณาจำนวนราษฎรขององค์กรปกครองส่วนท้องถิ่นจากประกาศจำนวนราษฎรที่ประกาศในปีสุดท้ายก่อนปีที่มีการเลือกตั้ง ซึ่งสรุปสาระสำคัญของระเบียบฯ ข้อ ๑๓ ดังนี้

(๑) ต้องให้มีจำนวนราษฎรในแต่ละเขตเลือกตั้งใกล้เคียงกันมากที่สุด

(๒) ให้แบ่งพื้นที่ของแต่ละเขตเลือกตั้งติดต่อกัน เว้นแต่ตามสภาพพื้นที่ขององค์กรปกครองส่วนท้องถิ่นทำให้ไม่อาจแบ่งเขตเลือกตั้งให้มีพื้นที่ติดต่อกันได้ จะกำหนดให้เขตเลือกตั้งมีพื้นที่ไม่ติดต่อกันเท่าที่จำเป็นก็ได้ ในเขตเทศบาลหรือเขตชุมชนหนาแน่นอาจกำหนดให้ใช้แนวเขตภูมิประเทศ เช่น ถนน ตรอก ซอย หรือแยกคลอง หรือแม่น้ำเป็นแนวเขตของเขตเลือกตั้งก็ได้

(๓) คำนึงถึงตำบลที่มีจำนวนราษฎรมากที่สุดเป็นหลัก

(๔) คำนึงถึงการเคยอยู่ในเขตเลือกตั้งเดียวกัน

(๕) คำนึงถึงความสะดวกในการคมนาคมระหว่างกัน

โดยให้ผู้อำนวยความสะดวกการเลือกตั้งประจำจังหวัด ดำเนินการแบ่งเขตอย่างน้อย ๓ รูปแบบ ทุกรูปแบบต้องมีราษฎรในเขตเลือกตั้งใกล้เคียงกัน โดยผลต่างของจำนวนราษฎรระหว่างเขตเลือกตั้งไม่ควรเกินร้อยละ ๑๐ ของอัตราค่าเฉลี่ยราษฎรหนึ่งเขต ยกเว้นการแบ่งเขตเลือกตั้งที่มีเหตุจำเป็นหรือมีข้อจำกัดต้องระบุเหตุผลโดยละเอียด เช่น ถูกจำกัดด้วยลักษณะภูมิประเทศ เป็นต้น แล้วนำไปปิดประกาศให้ประชาชนทราบ ไว้ที่ทำการองค์กรปกครองส่วนท้องถิ่นที่เกี่ยวข้อง และสถานที่ที่เห็นสมควร เพื่อเปิดโอกาสให้ประชาชนมีส่วนร่วมในการแสดงความคิดเห็นและข้อเสนอแนะเป็นหนังสือต่อผู้อำนวยความสะดวกการเลือกตั้งประจำจังหวัด ภายใน ๑๐ วันนับแต่วันประกาศ

สำนักงานคณะกรรมการการเลือกตั้งประจำจังหวัดแพร่ ได้ดำเนินการแบ่งเขตเลือกตั้งสมาชิกสภาเทศบาลตำบล ตามกฎหมายและระเบียบดังกล่าวข้างต้นแล้ว โดยประกาศเมื่อวันที่ ๒๑ กุมภาพันธ์ ๒๕๖๓ ดังนั้น หากผู้ใดมีความประสงค์จะร่วมแสดงความคิดเห็นและเสนอแนะรูปแบบการแบ่งเขตเลือกตั้งสมาชิกสภาเทศบาลตำบล ให้ทำความคิดเห็นและข้อเสนอแนะเป็นหนังสือส่งให้ผู้อำนวยความสะดวกการเลือกตั้งประจำจังหวัดแพร่ ศาลากลางจังหวัดแพร่ อำเภอเมืองแพร่ จังหวัดแพร่ ๕๔๐๐๐ ภายในวันจันทร์ที่ ๒๔ กุมภาพันธ์ ๒๕๖๓

ประกาศ ณ วันที่ ๒๑ กุมภาพันธ์ พ.ศ. ๒๕๖๓

(นายพิทักษ์ คำอุ่น)

ผู้อำนวยความสะดวกการเลือกตั้งประจำจังหวัดแพร่

การแบ่งเขตเลือกตั้งสมาชิกสภาเทศบาล

๑. เทศบาลตำบลห้วยอ้อ อำเภอคลอง จังหวัดแพร่ รูปแบบที่ ๑

เขตเลือกตั้งที่	จำนวนสมาชิก	ท้องที่ที่ประกอบเป็นเขตเลือกตั้ง
๑	๖	หมู่ที่ ๖ (เฉพาะเขตเทศบาลตำบลห้วยอ้อ) อำเภอคลอง จังหวัดแพร่ หมู่ที่ ๗ (เฉพาะเขตเทศบาลตำบลห้วยอ้อ) อำเภอคลอง จังหวัดแพร่
๒	๖	หมู่ที่ ๘ (เฉพาะเขตเทศบาลตำบลห้วยอ้อ) อำเภอคลอง จังหวัดแพร่ หมู่ที่ ๙ (เฉพาะเขตเทศบาลตำบลห้วยอ้อ) อำเภอคลอง จังหวัดแพร่ หมู่ที่ ๑๐ (เฉพาะเขตเทศบาลตำบลห้วยอ้อ) อำเภอคลอง จังหวัดแพร่

๒. เทศบาลตำบลห้วยอ้อ อำเภอคลอง จังหวัดแพร่ รูปแบบที่ ๒

เขตเลือกตั้งที่	จำนวนสมาชิก	ท้องที่ที่ประกอบเป็นเขตเลือกตั้ง
๑	๖	<p>ประกอบด้วย หมู่ที่ ๖ หมู่ที่ ๙ และหมู่ที่ ๑๐ บางส่วนมีพื้นที่ติดต่อกัน ตั้งอยู่ทางทิศเหนือและทางทิศตะวันออกของเขตเทศบาลตำบลห้วยอ้อ</p> <p>เริ่มจากหลักเขตที่ ๑ ทางทิศเหนือ ที่พิกัด ๔๗ Q X๕๕๘๘๓๐๗ Y๑๙๙๙๘๘๓๖ บ้านนาหม้อ หมู่ที่ ๖ ตามเส้นแนวเส้นแบ่งเขตกับเทศบาลตำบลแม่ลานนาไปทางทิศตะวันออก ถึงหลักเขตที่ ๒ ที่พิกัด ๔๗ Q X๕๕๘๘๘๘๐ Y๑๙๙๙๙๓๘๙</p> <p>จากหลักเขตที่ ๒ ที่พิกัด ๔๗ Q X๕๕๘๘๘๘๐ Y๑๙๙๙๙๓๘๙ ตามแนวเส้นแบ่งเขตกับเทศบาลตำบลแม่ลานนาไปทางทิศใต้ถึงพิกัด ๔๗ Q X๕๕๘๘๒๑๔ Y๑๙๙๙๑๕๕๕ เขตติดต่อกับ หมู่ที่ ๙ (บ้านคอกช้าง) ตำบลห้วยอ้อ เขตเทศบาลแม่ลานนา</p> <p>จากพิกัด ๔๗ Q X๕๕๘๘๒๑๔ Y๑๙๙๙๑๕๕๕ ไปทางทิศตะวันตกตามเส้นแบ่งเขตหมู่บ้านถึงพิกัด ๔๗ Q X๕๕๗๗๑๑๕ Y๑๙๙๙๒๕๒๒ ถนนเทศบาล ๓ มุ่งหน้าทางทิศใต้เลี้ยวเข้าถนนเทศบาล ๒ ซอย ๑๒ พิกัด ๔๗ Q X๕๕๗๗๗๗๔ Y๑๙๙๙๑๑๘๘ ถึงถนนเทศบาล ๒ พิกัด ๔๗ Q X๕๕๗๖๙๒ Y๑๙๙๙๒๐๐๐ มุ่งไปทางทิศเหนือผ่านหน้าที่ว่าการอำเภอคลอง เลี้ยวไปทางทิศตะวันตกถึงถนนเทศบาล ๑ พิกัด ๔๗ Q X๕๕๗๙๔๕ Y๑๙๙๙๘๘๙๓ ผ่านเทศบาลตำบลห้วยอ้อถึง และตัดผ่านระหว่างสถานีตำรวจภูธรคลองกับสำนักงานสาธารณสุขอำเภอคลอง พิกัด ๔๗ Q X๕๕๘๐๒๙ Y๑๙๙๙๘๖๑๑ ไปทางทิศตะวันตกลำห้วยแม่อ้อตามเส้นแบ่งเขตหมู่บ้าน ถึงพิกัด ๔๗ Q X๕๕๗๗๒๒๙ Y๑๙๙๙๒๒๑๑</p> <p>จากพิกัด ๔๗ Q X๕๕๗๗๒๒๙ Y๑๙๙๙๒๒๑๑ ลากติดต่อไปทางทิศเหนือตามแนวเส้นแบ่งเขตกับเทศบาลตำบลแม่ลานนา ถึงหลักเขตที่ ๑ ที่พิกัด ๔๗ Q X๕๕๘๘๓๐๗ Y๑๙๙๙๘๘๓๖</p>


เขตเลือกตั้งที่	จำนวนสมาชิก	ท้องที่ที่ประกอบเป็นเขตเลือกตั้ง
๒	๖	<p>ประกอบด้วย หมู่ที่ ๗ หมู่ที่ ๘ และ หมู่ที่ ๑๐ บางส่วนมีพื้นที่ติดต่อกัน ตั้งอยู่ทางทิศใต้และทางทิศตะวันตกของเขตเทศบาลตำบลห้วยอ้อ</p> <p>เริ่มจากทางทิศเหนือ เริ่มจาก ๔๗ Q X๕๘๗๗๒๙ Y๑๙๙๙๒๒๑ ไปทางทิศตะวันออกเฉียงใต้ตามเส้นแบ่งเขตหมู่บ้าน ตัดผ่านสถานีตำรวจอรุณโรงกับสำนักงานสาธารณสุขอำเภอจนถึง ถนนเทศบาล ๑ ผ่านหน้าเทศบาลตำบลห้วยอ้อ เลี้ยวไปทางทิศตะวันออกเข้าถนนเทศบาล ๑ ซอย ๖ หน้าที่ว่าการอำเภอ ไปตามถนนเทศบาล ๒ มุ่งหน้าไปทางทิศใต้ ถึงพิกัด ๔๗ Q X๕๘๗๖๙๒ Y๑๙๙๘๒๐๐ เลี้ยวไปทางเทศบาล ๒ ซอย ๑๒ ฝั่งทิศใต้ของถนน ถึงพิกัด ๔๗ Q X๕๘๗๘๗๔ Y๑๙๙๘๑๑๘ จรดถนนเทศบาล ๓ ไปทางทิศเหนือถึงพิกัด ๔๗ Q X๕๘๗๙๑๕ Y๑๙๙๘๒๕๒ และเลี้ยวไปทางตะวันออกตามเส้นแบ่งเขตหมู่บ้าน ถึงพิกัด ๔๗ Q X๕๘๘๒๑๔ Y๑๙๙๘๑๕๕</p> <p>จากพิกัด ๔๗ Q X๕๘๘๒๑๔ Y๑๙๙๘๑๕๕ ตามแนวเส้นแบ่งเขตกับเทศบาลตำบลแม่ลานนาถึง หลักเขตที่ ๓ พิกัด ๔๗ Q X๕๘๗๘๙๘ Y๑๙๙๗๕๖๐</p> <p>จากหลักเขตที่ ๓ พิกัด ๔๗ Q X๕๘๗๘๙๘ Y๑๙๙๗๕๖๐ ไปทางทิศตะวันตกตามเส้นแบ่งแนวเขตกับเทศบาลตำบลแม่ลานนา ถึงหลักเขตที่ ๔ พิกัด ๔๗ Q X๕๘๖๙๓๓ Y๑๙๙๘๓๗๖</p> <p>จากหลักเขตที่ ๔ พิกัด ๔๗ Q X๕๘๖๙๓๓ Y๑๙๙๘๓๗๖ ตามแนวเส้นแบ่งเขตกับเทศบาลตำบลแม่ลานนา ตัดผ่านลำห้วยแม่แกงติดต่อกับบ้านหมู่ที่ ๑๓ ตำบลห้วยอ้อ เขตเทศบาลแม่ลานนาถึง ที่พิกัด ๔๗ Q X๕๘๗๗๒๙ Y๑๙๙๘๒๒๑</p>

๓. เทศบาลตำบลห้วยอ้อ อำเภอเมือง จังหวัดแพร่ รูปแบบที่ ๓

เขตเลือกตั้งที่	จำนวนสมาชิก	ท้องที่ที่ประกอบเป็นเขตเลือกตั้ง
๑	๖	<p>ประกอบด้วย หมู่ที่ ๖ หมู่ที่ ๙ และ หมู่ที่ ๑๐ มีพื้นที่ติดต่อกัน ตั้งอยู่ทางทิศเหนือและทางทิศตะวันออกของเขตเทศบาลตำบลห้วยอ้อ</p> <p>เริ่มจากหลักเขตที่ ๑ ทางทิศเหนือ ที่พิกัด ๔๗ Q X๕๘๘๓๐๗ Y๑๙๙๘๘๓๖ บ้านนาหม้อหมู่ที่ ๖ ตามแนวเส้นแบ่งเขตกับเทศบาลตำบลแม่ลานนา ไปทางทิศตะวันออกเฉียงใต้ ถึงหลักเขตที่ ๒ ที่พิกัด ๔๗ Q X๕๘๘๘๘๐ Y๑๙๙๘๓๘๙</p> <p>จากหลักเขตที่ ๒ ที่พิกัด ๔๗ Q X๕๘๘๘๘๐ Y๑๙๙๘๓๘๙ ตามแนวเส้นแบ่งเขตกับเทศบาลตำบลแม่ลานนาไปทางทิศใต้ถนนเทศบาล ๓ ซอย ๑๒ พิกัด ๔๗ Q X๕๘๘๑๓๗ Y๑๙๙๘๐๐๕ เขตติดต่อเทศบาล แม่ลานนา</p>

เขตเลือกตั้งที่	จำนวนสมาชิก	ท้องที่ที่ประกอบเป็นเขตเลือกตั้ง
		<p>จากถนนเทศบาล ๓ ซอย ๑๒ ที่พิกัด ๔๗ Q X๕๕๘๘๑๓๗ Y๑๙๙๘๐๐๕ ไปทางทิศตะวันตก ตัดผ่านถนนเทศบาล ๓ มุ่งหน้าไปทางทิศตะวันตกเข้าถนนเทศบาล ๒ ซอย ๑๒ ถึงถนนเทศบาล ๒ พิกัด ๔๗ Q X๕๕๗๖๙๒ Y๑๙๙๘๒๐๐ มุ่งไปทางทิศเหนือ ผ่านหน้าที่ว่าการอำเภอคลอง ถนนเทศบาล ๑ ซอย ๖ เลี้ยวไปทางทิศตะวันตกถึงถนนเทศบาล ๑ พิกัด ๔๗ Q X๕๕๗๙๕๕ Y๑๙๙๘๘๙๓ ผ่านเทศบาลตำบลห้วยอ้อถึง และตัดผ่านระหว่างสถานีตำรวจภูธรคลองกับสำนักงานสาธารณสุขอำเภอคลอง พิกัด ๔๗ Q X๕๕๘๐๒๙ Y๑๙๙๘๙๖๑ ไปทางทิศตะวันตกลำห้วยแม่อ้อตามเส้นแบ่งเขตหมู่บ้าน ถึงพิกัด ๔๗ Q X๕๕๗๗๒๙ Y๑๙๙๙๒๒๑</p> <p>จากพิกัด ๔๗ Q X๕๕๗๗๒๙ Y๑๙๙๙๒๒๑ ตามเส้นแนวเส้นแบ่งเขตกับเทศบาลตำบลแม่ลานนา ถึงหลักเขตที่ ๑ ที่พิกัด ๔๗ Q X๕๕๘๓๐๗ Y๑๙๙๙๘๓๖</p>
๒	๖	<p>ประกอบด้วย หมู่ที่ ๗ หมู่ที่ ๘ และ หมู่ที่ ๑๐ บางส่วน มีพื้นที่ติดต่อกัน ตั้งอยู่ทางทิศตะวันตกและทางทิศใต้ของเขตเทศบาลตำบลห้วยอ้อ</p> <p>เริ่มจากทางทิศเหนือ เริ่มจาก ๔๗ Q X๕๕๗๗๒๙ Y๑๙๙๙๒๒๑ ไปทางทิศตะวันออกลำห้วยแม่อ้อ ตามเส้นแบ่งเขตหมู่บ้าน ตัดผ่านสถานีตำรวจภูธรคลองกับสำนักงานสาธารณสุขอำเภอคลองถึง ถนนเทศบาล ๑ ผ่านหน้าเทศบาลตำบลห้วยอ้อ เลี้ยวไปทางทิศตะวันออกเข้าถนนเทศบาล ๑ ซอย ๖ หน้าที่ว่าการอำเภอคลอง ไปตามถนนเทศบาล ๒ มุ่งหน้าไปทางทิศใต้ ถึงพิกัด ๔๗ Q X๕๕๗๖๙๒ Y๑๙๙๘๒๐๐ เลี้ยวไปทางเทศบาล ๒ ซอย ๑๒ ฝั่งทิศใต้ของถนน ถึงพิกัด ๔๗ Q X๕๕๗๘๗๔ Y๑๙๙๘๑๑๘ จรดถนนเทศบาล ๓ เข้าถนนเทศบาล ๓ ซอย ๑๒ ถึงพิกัด ๔๗ Q X๕๕๘๖๑๓๗ Y๑๙๙๘๐๐๕</p> <p>จากพิกัด ๔๗ Q X๕๕๘๖๑๓๗ Y๑๙๙๘๐๐๕ ตามเส้นแบ่งแนวเขตกับเทศบาลตำบลแม่ลานนา ลากถึงหลักเขตที่ ๓ พิกัด ๔๗ Q X๕๕๗๘๘๘ Y๑๙๙๗๕๖๐</p> <p>จากหลักเขตที่ ๓ พิกัด ๔๗ Q X๕๕๗๘๘๘ Y๑๙๙๗๕๖๐ ไปทางทิศตะวันตก ตามเส้นแบ่งแนวเขตกับเทศบาลตำบลแม่ลานนา สิ้นสุดที่หลักเขตที่ ๔ พิกัด ๔๗ Q X๕๕๖๙๓๓ Y๑๙๙๘๓๗๖</p> <p>จากหลักเขตที่ ๔ ที่พิกัด ๔๗ Q X๕๕๖๙๓๓ Y๑๙๙๘๓๗๖ ลากตามเส้นตามแนวเส้นแบ่งเขตกับเทศบาลตำบลแม่ลานนา ลากถึง ตัดผ่านลำห้วยแม่กวางติดต่อกับบ้านหมู่ที่ ๑๓ ตำบลห้วยอ้อ เขตเทศบาลแม่ลานนา ถึงพิกัด ๔๗ Q X๕๕๗๗๒๙ Y๑๙๙๙๒๒๑</p>

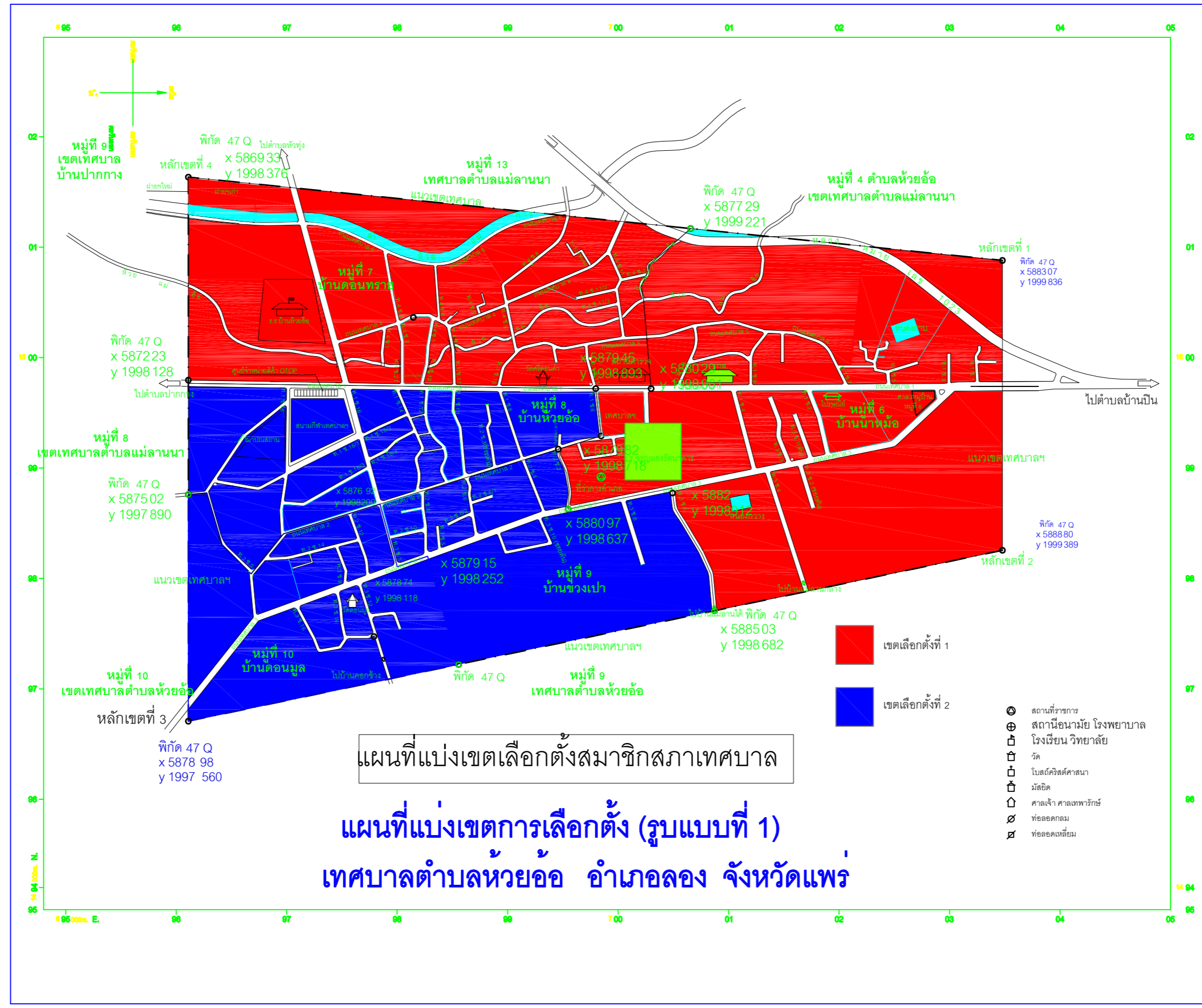
ประกาศ ณ วันที่ ๒๑ กุมภาพันธ์ พ.ศ.๒๕๖๓



(นายพิทักษ์ คำอูน)

ผู้อำนวยการการเลือกตั้งประจำจังหวัดแพร่

มาตราส่วน 1:10,000



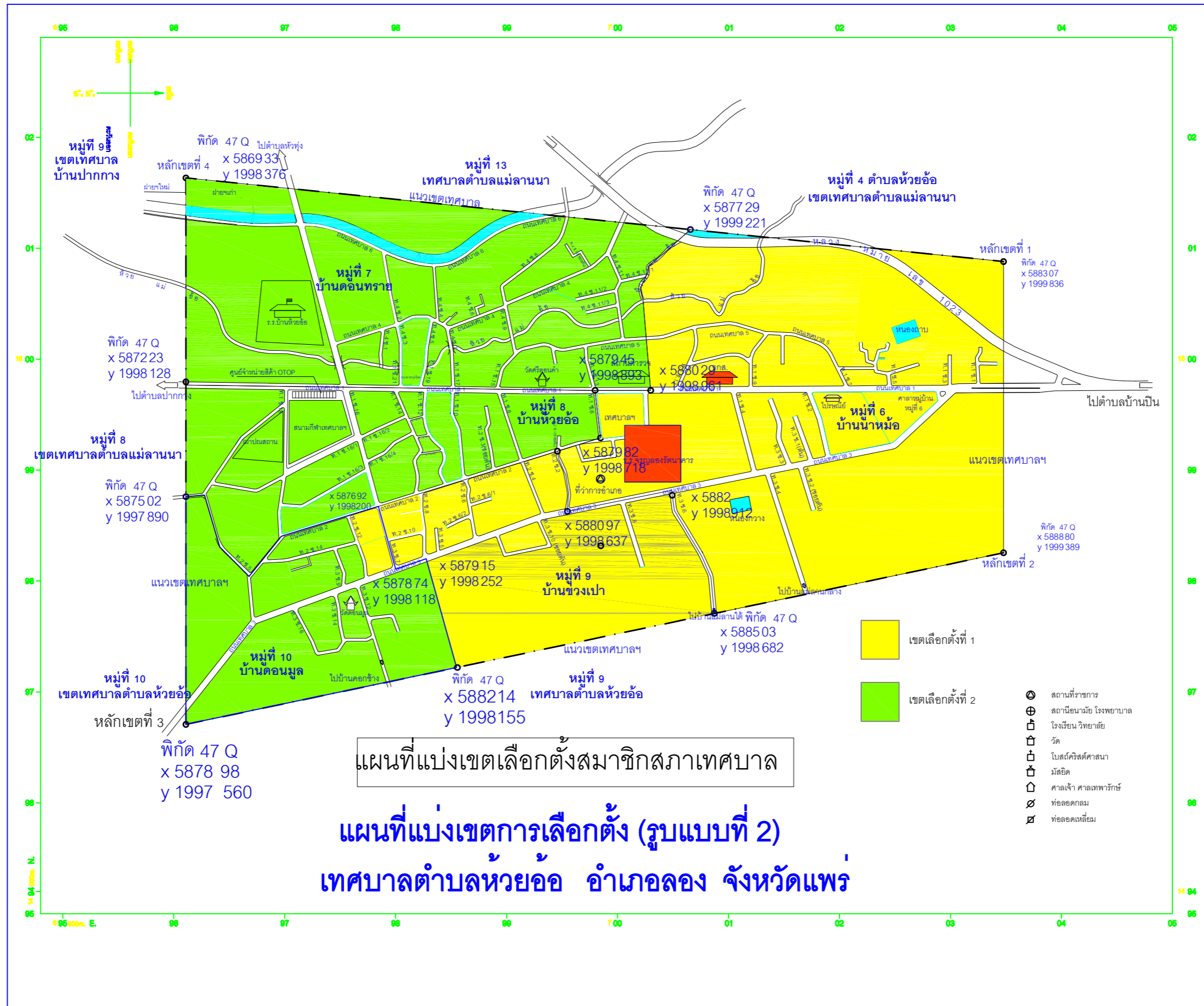
แผนที่แบ่งเขตเลือกตั้งสมาชิกสภาเทศบาล

แผนที่แบ่งเขตการเลือกตั้ง (รูปแบบที่ 1) เทศบาลตำบลห้วยอ้อ อำเภอคลอง จังหวัดแพร่

- เขตเลือกตั้งที่ 1
- เขตเลือกตั้งที่ 2

- สถานที่ราชการ
- สถานีอนามัย โรงพยาบาล
- โรงเรียน วิทยาลัย
- วัด
- โบสถ์คริสต์ศาสนา
- มัสยิด
- ศาลเจ้า ศาลเพชวรินทร์
- ที่จอดรถ
- ที่จอดรถเล็ก

มาตราส่วน 1:10,000



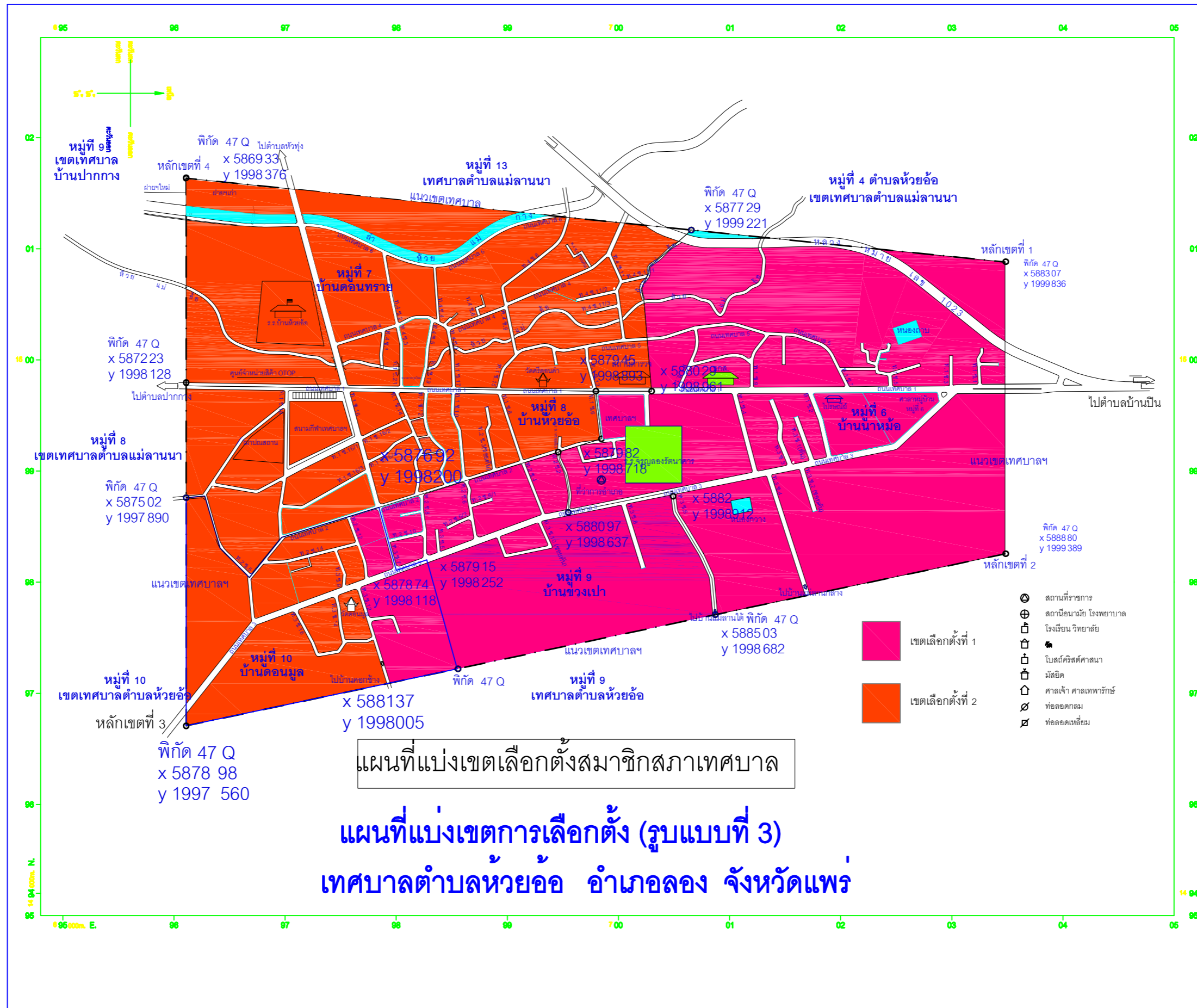
แผนที่แบ่งเขตเลือกตั้งสมาชิกสภาเทศบาล

แผนที่แบ่งเขตการเลือกตั้ง (รูปแบบที่ 2) เทศบาลตำบลห้วยอ้อ อำเภอคลอง จังหวัดแพร่

- เขตเลือกตั้งที่ 1
- เขตเลือกตั้งที่ 2

- สถานที่ราชการ
- สถานีอนามัย โรงพยาบาล
- โรงเรียน วิทยาลัย
- วัด
- โบสถ์คริสต์ศาสนา
- มัสยิด
- ศาลเจ้า ศาลเทพารักษ์
- ที่จอดรถ
- ที่จอดรถเทียบ

มาตราส่วน 1:10,000



- ⊙ สถานที่ราชการ
- ⊕ สถานีอนามัย โรงพยาบาล
- Ⓜ โรงเรียน วิทยาลัย
- Ⓜ โบสถ์คริสต์ศาสนา
- Ⓜ มัสยิด
- Ⓜ ศาลเจ้า ศาลเทพารักษ์
- ⊗ ท่อลอดกลม
- ⊗ ท่อลอดเหลี่ยม

แผนที่แบ่งเขตเลือกตั้งสมาชิกสภาเทศบาล

แผนที่แบ่งเขตการเลือกตั้ง (รูปแบบที่ 3) เทศบาลตำบลห้วยอ้อ อำเภอคลอง จังหวัดแพร่